...nato T. W. de Staell me suis annu...
...Arce Subhausana Anno 1762.

AA 164
Py 19/7

Digitized by Google

Digitized by Google

Digitized by Google

Digitized by Google

LA SCIENCE
DES PERSONNES
DE COUR,
D'EPÉE ET DE ROBE,

Commencée par Mr. de CHEVIGNI, *continuée par Mr. de* LIMIERS,

Revue, corrigée, & considérablement augmentée

PAR MR. PIERRE MASSUET,
Docteur en Médecine.

TOME PREMIER.

PARTIE II.

Qui contient une Introduction à la GEOGRAPHIE, *avec une description particulière de toutes les principales parties de* L'EUROPE, *de* L'ASIE, *de* L'AFRIQUE, *& de* L'AMERIQUE.

A AMSTERDAM,
Chez Z. *CHATELAIN & FILS.*
MDCCLII.

Digitized by Google

Digitized by Google

Digitized by Google

MAPPE-MO
Reveüe et
Par
Occident
Orient
Mer du Sud
Mer du Nord
Mer Glaciale
Mer Glaciale
Mer du Nord
Mer du Sud
Mer du Sud
Mer du Nord
Mer du Sud
Mer du Nord
Mer du Sud
Mer du Nord

CHAPITRE XX.

De la Géographie en général.

D. QU'eſt-ce que la Géographie? La Géographie.

R. C'eſt une Science qui nous donne la connoiſſance de la Terre. Sa définition.

D. De quelle manière recevons-nous cette connoiſſance? Globe terreſtre.

R. Par le ſecours d'un Globe terreſtre, ſur lequel les Géographes ont tranſporté les Points & les Cercles de la Sphère.

D. Ne ſe ſert-on que du Globe terreſtre pour répréſenter la Terre? Mappemonde.

R. On ſe ſert encore de Cartes, qu'on nomme Planiſphères ou Mappemondes.

D. Laquelle eſt la meilleure de ces deux manières?

R. Le Globe répréſente plus au naturel la ſituation que toutes ſes parties ont les unes à l'égard des autres, & par rapport au Ciel; mais on ſe ſert plus communément des Planiſphères.

D. Comment diviſe-t-on les Cartes? Diviſion des Cartes.

R. En Planiſphères, en Cartes générales, ce que l'on nomme Géographie; en Cartes d'un

d'un Royaume ou d'une Province, ce que l'on apelle Chorographie; & en Cartes Topographiques, qui ſont la deſcription d'un lieu particulier. On nomme Hydrographiques celles qui regardent les eaux.

Pourquoi les Cartes ſont préférables aux Globes.

D. Pourquoi préfère-t-on les Cartes aux Globes, lorſqu'il eſt queſtion de bien apprendre la Géographie?

R. Si l'on pouvoit mettre ſur un Globe tout ce qu'il faut ſavoir de Géographie, & que chaque choſe y fût marquée non ſeulement dans ſon lieu, mais auſſi dans ſa juſte & véritable proportion à l'égard des autres choſes, il n'y auroit rien de plus aiſé que d'apprendre la Géographie avec ces Globes; mais comme il faut quelquefois entrer dans un détail qu'un Globe, quelque grand qu'il ſoit, ne ſauroit contenir, & que d'ailleurs un grand Globe a ſes incommodités, la manière la plus commune & la plus commode pour apprendre, eſt de ſe ſervir de Cartes géographiques, qui ſont plus aiſées à manier & à tranſporter, & que l'on peut multiplier à l'infini, pour décrire les choſes dans un tel détail & dans une telle étendue que l'on voudra. Il ne faut pas dire qu'il n'y auroit qu'à avoir de plus grands Globes, puiſque dans ceux du Roi de France, qui ſont à Marly, & que l'on prétend être les plus grands qui ſoient au monde, la France n'a pas plus d'étendue qu'une petite feuille de papier.

Le rapport de la Sphère & du

D. A quelle fin a-t-on tranſporté les cercles de la Sphère ſur la ſurface du Globe terreſtre?

R. Pour

R. Pour nous faire connoître par les Poles & les Cercles quel rapport les parties de la Terre ont les unes avec les autres, pour nous apprendre quels ſont les païs les plus chauds, les plus tempérés & les plus froids; ceux qui ont les ſaiſons ſemblables ou contraires; ceux qui ont midi & minuit en différens tems; ceux, où le Soleil ſe leve ou ſe couche plutôt ou plus tard; ceux enfin qui ont la nuit quand les autres ont le jour. Globe terreſtre.

D. Comment appelle-t-on l'Equateur ſur les Cartes? La Ligne.

R. On le nomme ſimplement la Ligne, ou la Ligne Equinoxiale.

D. Quel eſt ſon uſage outre celui de partager la Terre en deux parties égales? Son uſage.

R. De marquer les Longitudes & les Latitudes.

D. Qu'entendez-vous par Longitude? Longitude.

R. J'entens l'éloignement d'un lieu à l'égard du prémier Méridien, allant vers l'Orient. La Longitude ou l'élévation du Pole, c'eſt-la même choſe.

D. Et par la Latitude? Latitude.

R. J'entens l'éloignement d'un lieu à l'égard de l'Equateur, en allant vers l'un ou l'autre Pole.

D. Qu'eſt-ce qu'un Climat? Climat.

R. C'eſt un eſpace de terre marqué ſur les Cartes par de petits quarrés.

D. Combien y-a-t-il de Climats?

R. Il y en a de deux ſortes.

D. Qui ſont-ils?

R. Des Climats de demi-mois, & des Climats de demi-heure.

D. Qu'eſt-ce qu'un Climat de demi-mois? De Mois.

R. C'eſt un eſpace de terre entre deux Parallèles, où le plus grand jour eſt plus long d'un

d'un demi-mois à la fin qu'à ſon commencement.

D'Heure. *D.* Et le Climat de demi-heure?

R. C'eſt un eſpace de terre entre deux cercles, parallèle à l'Equateur, dans lequel le plus grand jour de l'année augmente de demi-heure.

D. Combien compte-t-on de Climats?

R. On en compte vingt-quatre.

D. Les Climats ont-ils la même grandeur?

R. Non: ceux de demi-mois ſont plus larges près des Poles, & ceux de demi-heure le ſont plus vers l'Equateur.

Diviſion. de la Terre. *D.* Comment diviſe-t-on la Terre?

R. En deux Continens, l'Ancien & le Nouveau.

Continens. *D.* Qu'eſt-ce qu'un Continent?

R. C'eſt un grand eſpace de Terre qui renferme des Royaumes, des Provinces & des Rivières, & que l'on nomme Terre-ferme.

L'Ancien. *D.* Combien de parties renferme l'Ancien Continent?

R. Trois, qui ſont l'Europe, l'Aſie & l'Afrique.

Le Nouveau. *D.* Combien en renferme le Nouveau?

R. L'Amérique ſeule, qui ſe diviſe en Septentrionale & Méridionale, & qui eſt toute ſeule auſſi grande que les trois autres.

D. Comment la nomme-t-on?

R. On la nomme le Nouveau Monde.

L'Amérique découverte. *D.* Pourquoi le Nouveau Monde?

R. Parce qu'elle n'a été connue que depuis la découverte qu'en à faite Chriſtophle Colomb en 1492.

D. Pourquoi la nomme-t-on l'Amérique?

R. C'eſt

R. C'eſt parce qu'Américe Veſpuce, en 1497, y a fait pluſieurs voyages, & lui a donné ſon nom.

D. Ne lui donne-t-on point d'autre nom?

R. On la nomme encore les Indes Occidentales, pour la diſtinguer des Indes Orientales qui ſont en Aſie.

D. Pourquoi donnez-vous à l'autre Contînent le nom d'Ancien?

R. Parce qu'il a été connu de tout tems.

D. Les Continens ne renferment-ils point de Mers?

R. Oui, nous entendons ici par l'Univers, le Globe terreſtre compoſé de terre & d'eau.

D. Quelles ſont les principales parties de la Terre & de la Mer?

R. Ce ſont les Continens, les Empires, les Royaumes, les Etats, les Iles, les Preſqu'Iles, les Iſthmes, les Montagnes, les Mers, les Golfes, les Détroits, les Fleuves, & les Rivières.

D. Qu'eſt-ce qu'un Empire? **Empire.**

R. C'eſt une étendue de Païs qui comprend pluſieurs Provinces qui dépendent d'un Souverain.

D. Quelle différence y a-t-il entre un Empire & un Royaume? **Royaume.**

R. Il n'y en a point entre un Empire & un Royaume, quand ils ſont héréditaires; car ils ſont gouvernés par un ſeul Souverain ſous un nom différent.

D. Qu'entendez-vous par un Etat? **Etat.**

R. Une étendue de Païs poſſédée par un Prince Souverain ou par une République.

D. Combien y a-t-il de ſortes de Gouvernemens? **Gouvernemens.**

R. Il y en a de trois ſortes.

D. Nommez-les, s'il vous plaît.

R. Le

R. Le Monarchique, l'Ariſtocratique, & le Démocratique.

Monarchique. *D.* Qu'eſt-ce que le Gouvernement Monarchique?

R. C'eſt celui où une ſeule perſonne a toute l'autorité.

D. Dans quel Royaume trouve-t-on le Gouvernement Monarchique?

R. En France & en Eſpagne, où le Prince avec ſon Conſeil règle toutes choſes: en Turquie & en Moſcovie le Gouvernement eſt deſpotique, ce qui veut dire que le Prince ne conſulte que ſa volonté.

Ariſtocratique. *D.* Quel eſt le Gouvernement Ariſtocratique?

R. C'eſt un Etat qui eſt gouverné par la Nobleſſe, comme la République de Veniſe.

Démocratique. *D.* Et quel eſt le Gouvernement Démocratique?

R. C'eſt un Etat qui eſt gouverné par le Peuple, comme la Hollande, la Suiſſe, Genève, *&c.*

D. N'y a-t-il point d'Etat où ces trois ſortes de Gouvernemens ſoient mêlées?

R. Oui. En Pologne, il eſt Monarchique & Ariſtocratique; en Angleterre, Monarchique & Ariſtodémocratique.

Ile. *D.* Qu'eſt-ce qu'une Ile?

R. C'eſt une terre qui eſt toute environnée d'eau.

D. Y a-t-il de la différence entre une Ile & une Presqu'Ile?

Preſqu'Ile. *R.* Toute la différence de la Presqu'Ile, c'eſt qu'elle tient au Continent par une petite Langue de Terre.

D. Comment la nomme-t-on en Latin?

R. Peninſule.

D. Et

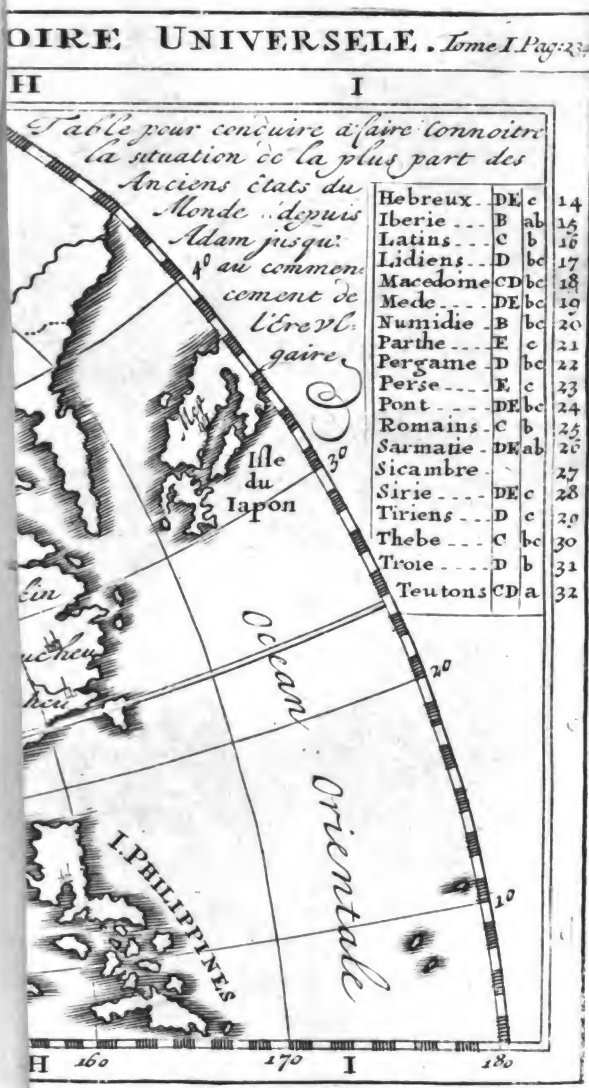
H
I
Table pour conduire à faire connoitre la situation de la plus part des Anciens états du Monde depuis Adam jusqu'
4° au commencement de l'Ere Vulgaire
Hebreux DE c 14
Iberie B ab 15
Latins C b 16
Lidiens D bc 17
Macedoine CD bc 18
Mede DE bc 19
Numidie B bc 20
Parthe E c 21
Pergame D bc 22
Perse E c 23
Pont DE bc 24
Romains C b 25
Sarmatie DE ab 26
Sicambre 27
Sirie DE c 28
Tiriens D c 29
Thebe C bc 30
Troie D b 31
Teutons CD a 32
a
b
c
d
Isle du Iapon
30
20
10
Ocean Oriental
I. PHILIPPINES
H 160 170 I 180

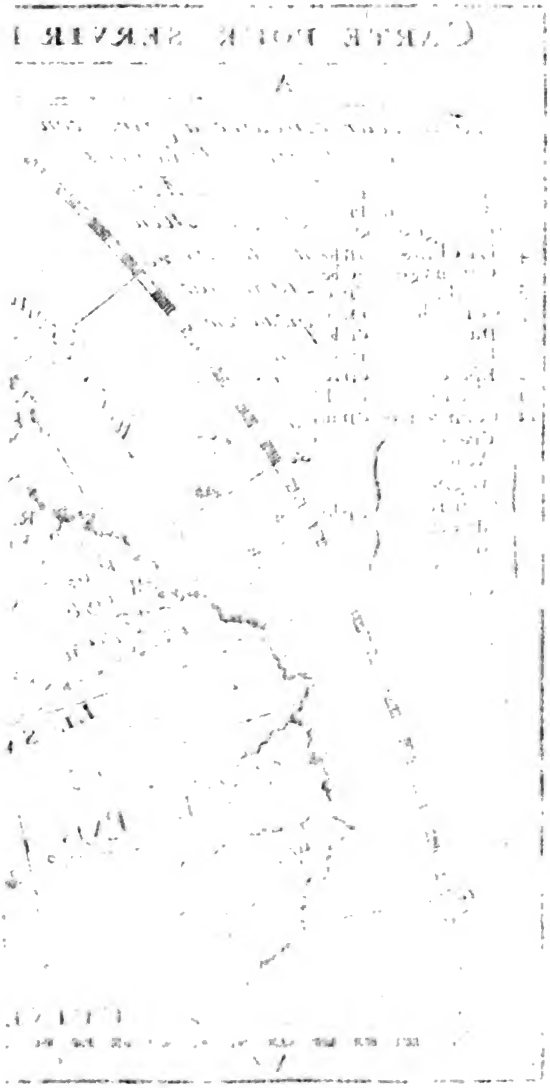

Digitized by Google

D. Et en Grec?

R. Cherſonèſe.

D. Que veut dire Cap ou Promontoire? Cap.

R. Une montagne ou hauteur qui s'avance dans la Mer.

D. Qu'eſt-ce qu'une Montagne? Montagne.

R. C'eſt une élévation de Terre qui commande les lieux qui l'environnent.

D. Y a-t-il des montagnes qui jettent du feu?

R. Oui. Il y en a trois en Europe, qu'on appelle Volcans.

D. Nommez-les, je vous prie.

R. L'Hécla en Iſlande, l'Ethna, ou Gibel, en Sicile, le Véſuve, ou Somma, dans le Royaume de Naples.

D. Qu'entendez-vous par le mot de Mer? Mer.

R. J'entens une étendue d'eau qui environne toute la Terre.

D. Ne lui donne-t-on point d'autre nom? Sa diſtinction.

R. On l'appelle Océan, & on le diſtingue par rapport aux quatre points du Monde, qui ſont l'Océan Septentrional, ou Glacial; l'Océan Oriental, ou Indien; l'Océan Occidental, ou Atlantique; l'Océan Méridional, ou Ethiopien.

D. Ne ſubdiviſe-t-on point l'Océan?

R. On le ſubdiviſe en pluſieurs Mers, qui portent les noms des Païs dont elles baignent les côtes.

D. Quelles Mers comprend l'Océan Septentrional? Océan Septentrional.

R. Il comprend la Mer d'Allemagne ou du Nord, une partie de la Mer d'Angleterre, celle d'Ecoſſe, la Mer de Danemarc, la Mer Baltique, la Mer de Norvège, & la Mer de Moſcovie.

D. Que comprend l'Océan Oriental? Oriental.

R. Les

R. Les Mers de la Chine, des Indes, de l'Arabie, & de l'Archipel.

Méridional. *D.* Et l'Océan Méridional?

R. Il comprend les Mers de Zanguébar, des Cafres & de Congo.

Occidental. *D.* Qu'eſt-ce que contient l'Océan Occidental?

R. Il contient les Mers de Guinée, du Cap verd, des Canaries, la Mer Méditerranée, les Mers d'Eſpagne & de France, & les Iles Britanniques.

Golfe. *D.* Que veut dire Golfe?

R. Un bras de Mer qui s'avance dans la Terre, comme le Golfe de Veniſe, qu'on nomme Mer Adriatique, le Golfe de Lépante dans la Morée.

Détroit. *D.* Que veut dire Détroit ou Pas?

R. Ils ſignifient la même choſe; un Canal entre deux terres, par où deux Mers ſe communiquent, comme le Détroit de Gibraltar, le Pas de Calais.

Phare. *D.* Et le mot de Phare?

R. Il ſignifie un Lieu élevé, où l'on allume un Fanal pour guider les Vaiſſeaux, comme le Phare de Meſſine.

Lac. *D.* Qu'entendez-vous par un Lac?

R. J'entens une grande étendue d'eau environnée de terre, qui ne ſe deſſèche jamais.

Etang. *D.* Qu'eſt-ce qu'un Etang?

R. C'eſt une eau de ſource, renfermée par une Digue, où l'on met du Poiſſon.

Port. *D.* Que veut dire Port?

R. Un lieu où les Vaiſſeaux ſe retirent pour ſe mettre à couvert des Vents, ou pour décharger les Marchandiſes dont ils ſont remplis.

Baye. Une Baye eſt un lieu le long de la côte, où il y a aſſez de fond pour s'y retirer.

D. Quel-

Digitized by Google

EVROPE
Par N. Sanson le fils
Geographe du Roy.
Premier Meridien
OCEAN OCCI
MER BRITAN
DEN
TAL.
FRAN
ESPAGNE
ME
A F
Obscoy
Borea zon
Cercle Arctique
Tobolk
Lamen
Schel
Orlou
Casan
Vologorod
OSCO
VIE
Den
Vesgo ou Vesgoi
Pomerelie
Sauatarpa
XIN.
Trebizonde
Sinope
Sauasia
Maiorca
Ivica
Sidon ou Sagette
Tyr
Damiette
Suez
Gibraltar
Sevilla
Granade
Faro
Oran
Tripoli
Alger
Tunes
Tabarque
Bone
Foz
Cap Bon
Cap Blanc
Cap Verd
Cap de Bonne Esperance
Cap de Bonne Esperance
Cap de Bonne Esperance

D. Quelle différence faites-vous entre un Fleuve & une Rivière? Fleuve.

R. On n'en fait plus préſentement, quoique le nom de Fleuve ne convienne qu'aux Rivières qui coulent depuis leur ſource juſqu'à la Mer.

D. Qu'eſt-ce qu'un Rocher? Rocher.

R. C'eſt un amas de pierres, élevé ou ſur le bord de la Mer, ou dans une plaine.

D. Qu'eſt-ce qu'un Banc de Sable? Sable.

R. C'eſt un amas de Sable ſous l'eau, qui fait faire naufrage aux Vaiſſeaux, & qui empêche l'entrée d'un Port.

CHAPITRE XXI.

De l'Europe en particulier.

D. POurquoi commencez-vous par l'Europe?

R. Parce que c'eſt la partie du Monde que nous avons le plus d'intérêt de connoître, & que d'ailleurs la méthode la plus commode pour dépouiller une Carte, c'eſt de commencer par le Nord, & de revenir par l'Orient au Sud & à l'Occident. C'eſt auſſi l'ordre que nous ſuivrons dans ces Inſtructions.

D. Quels ſont les Souverains qui poſſèdent l'Europe? Souverains de l'Europe.

R. Ce ſont trois Empereurs, onze Rois, neuf Républiques, pluſieurs Princes tant Eccléſiaſtiques que Laïques.

D. Comment nommez-vous les trois Empereurs? Empereur.

R. L'un

R. L'un ſe nomme l'Empereur de Conſtantinople, le Grand Seigneur, ou le Grand Turc; cet Empire eſt héréditaire.

L'autre s'appelle l'Empereur d'Allemagne qui eſt électif. Et le troiſième, l'Empereur de la Grande Ruſſie, titre que les Etats de Moſcovie déférèrent au Czar en 1721.

Rois. *D.* Quels ſont les Rois?

R. Le Roi de France, qui porte la qualité de Très Chrétien & de Fils aîné de l'Egliſe.

Le Roi de la Grande-Brétagne, qui a réuni l'Ecoſſe & l'Irlande, & qui doit être de la Religion Anglicane, qui eſt une Branche de la Proteſtante.

Le Roi d'Eſpagne que l'on nomme le Roi Catholique.

Le Roi de Portugal, qui eſt auſſi Catholique-Romain.

Le Roi de Pologne; il eſt Catholique & électif.

Le Roi de Danemarc, qui eſt Luthérien.

Le Roi de Suède, qui eſt Luthérien.

Les deux Royaumes de Hongrie & de Bohême, qui ſont à la Maiſon d'Autriche.

Le Roi de Pruſſe, Réformé, dont les Etats ont été érigés en Royaume en l'année 1700.

Le Royaume de Sicile, qui eſt aujourdhui à Don Carlos. Puis de Sardaigne qui a été donné au Duc de Savoye depuis la Paix d'Utrecht.

Czar. *D.* Qu'entendez-vous par Czar?

R. Ce nom ſignifie Empereur, & il eſt particulier au Grand-Duc de Moſcovie.

Républiques. *D.* Quelles ſont les Républiques de l'Europe?

R. Ce ſont celles de Veniſe, de Gènes, des Suiſſes, des Griſons: les Provinces-Unies des Pais-Bas, Lucques, Raguſe, Genève, S. Marin. *D.* Nom-

D. Nommez-moi les Princes Eccléſiaſtiques. Princes Eccléſiaſtiques.

R. Le Pape, qui eſt le Chef de l'Egliſe Romaine; il fait ſa réſidence à Rome.

Les Electeurs & Archevêques de Mayence, de Trèves, & de Cologne, le Grand Maître de l'Ordre de Malthe, les Evêques de Munſter, de Wurtsburg, de Bamberg, & de Liège. L'Evêque d'Oſnabrug, celui de Lubec, & autres, quoique Proteſtans, ne laiſſent pas d'être Princes Eccléſiaſtiques.

D. Quels ſont les principaux Princes Laïques? Laïques.

R. Le Duc de Savoye, Roi de Sardaigne, & qui prend la qualité de Roi de Cypre; les Ducs de Lorraine, de Modène, de Toſcane, que l'on appelle Grand-Duc, le Duc de Lunebourg, le Landgrave de Heſſe, le Duc de Holſtein, ceux de Naſſau, celui d'Anſpach, & autres.

Le Electeurs Laïques ſont, le Duc de Bavière, qui eſt Catholique, le Palatin du Rhin, qui eſt tantôt Catholique, tantôt Luthérien, ſelon la Religion du Prince qui porte ce titre: l'Electeur de Saxe, qui eſt Catholique; de Brandebourg, qui eſt de la Religion Réformée; de Hanover, qui eſt Luthérien.

D. Combien y a-t-il de Religons dominantes dans l'Europe? Religions.

R. Il y en a trois principales, qui ſont la Catholique ou Romaine, qui s'étend en Italie, en Eſpagne, en France, en Portugal, en Bohème, en Pologne, en Hongrie, en Tranſilvanie, dans une partie de l'Allemagne, de la Suiſſe, & des Païs-Bas. Catholique.

La Grèque eſt la ſeconde, qui a pour Chef le Patriarche de Conſtantinople, & Grèque.

en

en Moſcovie l'Aſſemblée du Haut Clergé.

Proteſtante. La Proteſtante eſt la troiſième : elle eſt diviſée en pluſieurs Branches, qui ont été produites par la Luthérienne, qui eſt dominante dans une grande partie de l'Allemagne, dans les Etats des Rois de Suède & de Danemarc, dans les Villes de Hambourg, de Dantzic, de Lubec, de Nuremberg, d'Augsbourg, de Francfort, d'Ulm, & dans pluſieurs autres Villes Libres.

La Réformée règne dans les Iles Britanniques, dans les Provinces-Unies, dans une partie de l'Allemagne & de la Suiſſe.

Langues Principales. *D.* Quelles ſont les principales Langues de l'Europe ?

R. Il y en a auſſi trois principales, la Françoiſe, la Teutonne, & l'Eſclavonne.

Latine. *D.* Dans quels Païs ſe ſert-on de la Langue Latine ?

R. Par toute l'Europe, particulierement en Italie, en France, en Eſpagne, en Portugal, en Allemagne, en Pologne, & dans tous les Païs qui ſont de la Communion de Rome, où l'on s'en ſert pour le Service Divin.

Teutonne. La Teutonne s'entend dans l'Allemagne, en Suède, en Danemarc, en Norvège, en Suiſſe, dans les Païs-Bas, & dans les Iles Britanniques.

Eſclavonne. L'Eſclavonne s'entend en Pologne, en Bohême, en Moſcovie, & dans la partie Septentrionale de la Turquie en Europe.

Particulieres. *D.* Quelles ſont les autres Langues moins générales de l'Europe ?

R. Ce ſont la Brétonne, qui eſt le langage du païs de Galles en Angleterre, & des Bas-Brétons en France, la Baſque ſe parle dans la Baſſe Navarre, & dans la Biſcaye.

L'Ir-

L'Irlandoiſe en Irlande.

L'Albanoiſe, dans l'Albanie, région Méridionale de la Turquie.

La Hongroiſe, en Hongrie.

La Finlandoiſe, dans la Finlande.

D. Quelles ſont les principales Rivières de l'Europe? Rivières.

R. En Angleterre ce ſont, la Tamiſe, la Saverne, l'Humber. D'Angleterre.

En Ecoſſe ce ſont, le Tay, le Dée, le Spey, la Clid, & le Nith. D'Ecoſſe.

En Irlande ce ſont, le Shannon, le Blakwater, le Barouw, le Sewer ou la Shure. D'Irlande.

En Norvège, ce ſont le Téno, le Glama. De Norvège.

En Moſcovie, le Wolga, le Nieper ou Boriſthène, le Don ou Tanaïs, la Dwina. De Moſcovie.

En Pologne, la Viſtule, qui traverſe le Royaume, le Nieſter ou Turla, le Bug, la Warte, le Niéman. De Pologne.

En Tranſilvanie, le Maros, l'Alt, & le Samos. De Tranſilvanie.

En Hongrie, le Danube, la Drave, la Save. D'Hongrie.

En Bohême, l'Elbe, l'Oder, la Morave. De Bohême.

En Allemagne, le Danube, l'Elbe, le Rhin, le Wéſer, la Save, la Drave, le Mein, le Necker, la Moſelle, & la Meuſe. D'Allemagne.

En Suiſſe, le Rhin, le Rhône, le Téſin, l'Aar, l'Inn, l'Adar, l'Adde, & le Rus y prennent leur ſource. De Suiſſe.

Dans les Provinces-Unies, ou les Etats de Hollande, le Rhin, la Meuſe. Des Provinces Unies.

Dans les Païs-Bas Autrichiens, la Meuſe, l'Eſcaut, la Lis, la Sambre, la Dyle. Des Païs-Bas Autrichiens.

En France, la Loire, la Seine, le Rhône, la Garonne, la Marne, la Saone, la Somme, la Dordogne, la Charante, l'Allier, le Loir, la Vienne, le Cher. De France.

D'Eſpagne. En Eſpagne, le Tage, l'Ebre, la Guadiana, le Guadalquivir, le Douro, & le Minho.

D'Italie. En Italie, le Pô, le Tibre, l'Adde, l'Adige, l'Arno, le Téſin.

Montagnes. *D.* Comment appellez-vous les plus conſidérables Montagnes?

R. Ce ſont les Pyrénées qui ſéparent la France de l'Eſpagne.

Les Alpes, qui ſont entre la France & l'Italie, & qui environnent la Suiſſe.

Le Mont Apennin, qui traverſe l'Italie d'Occident en Orient.

Le Mont Krapak, qui eſt entre la Pologne & la Hongrie.

Les Montagnes Félices & d'Ofrines, qui ſont entre la Suède & la Norvège.

L'Oby ou Stolpe, en Moſcovie.

L'Athos, en Theſſalie.

Lacs. *D.* Quels ſont les principaux Lacs?

R. Le Ladoga en Moſcovie le plus grand de l'Europe.

L'Onéga auſſi en Moſcovie.

Le Wéter, qui préſage les tempêtes.

Le Meler & Wéner, tous trois en Suède.

L'Omond, en Ecoſſe.

Le Dummer, dans la Weſtphalie.

Celui de Conſtance, en Allemagne.

De Genève, entre la Suiſſe & la Savoye.

Le Lac de Major & de Come dans le Milanez.

Les Lacs de Zurich, de Zug, de Lucerne, de Morat, de Bienne, & de Neufchatel en Suiſſe & de Thun.

Détroits. *D.* Quels ſont les Détroits les plus conſidérables?

R. Celui de Gibraltar, qui ſert de communication avec l'Océan & la Méditerranée.

Du Sund, qui eſt à l'entrée de la Mer Baltique.

Des

Des Dardanelles ou de Gallipoli, autrefois l'Helleſpont.

Le Détroit de Conſtantinople, autrefois Boſphore de Thrace.

Le Phare de Meſſine.

Le Charybde des Poëtes.

Le Pas de Calais, entre la France & l'Angleterre.

D. Quels ſont les principaux Caps?

R. Ce ſont ceux de Nordkin en Norvège. Caps.

De Scagen, en Danemarc.

De Finiſtère, en Eſpagne.

De Saint Vincent, en Portugal.

De Matapan, dans la Morée.

D. A qui appartiennent les Iles de l'Europe, & comment les nomme-t-on?

R. Les Iles Britanniques ſont au Roi de la Grande-Bretagne. Iles.

La Troiſième des Provinces Unies, appellée la Zéelande, eſt toute compoſée de pluſieurs Iles.

Le Royaume de Danemarc eſt à peu près de même compoſé d'Iles. Les Iles de Gothland, Olandt, Alandt, & Rugen ſont au Roi de Suède.

L'Ile de Zéland, au Roi de Danemarc.

La Sicile, à Don Carlos.

La Sardaigne, au Duc de Savoye avec le tire de Roi: Majorque & Minorque dans la Méditerranée, au Roi d'Eſpagne.

L'Ile de Corſe, aux Génois.

Candie, au Grand Seigneur.

Malthe, aux Chevaliers de ce nom.

D. Quelles ſont les Preſqu'Iles & les Iſthmes?

R. Ce ſont la Morée, autrefois le Péloponèſe, à préſent aux Turcs. Iſthmes & Preſqu'Iles.

La Crimée, anciennement le Cherſonèſe Taurique, les Petits Tartares la poſſèdent.

Celle de Juthland, autrefois le Cherſonèſe Cimbrique, appartient au Roi de Danemarc.

L'Iſthme de Corinthe eſt dans la Morée, celui de Jutland, en Danemarc, de Dor ou de Précop, dans la Crimée.

Golfes. *D.* Comment appellez-vous les plus conſidérables Golfes?

R. Celui de Veniſe ou la Mer Adriatique, de Lepante dans la Morée, d'Athènes ou d'Egina, & de Saloniki, dans la Méditerranée.

Bornes de l'Europe. *D.* Quelles ſont les bornes de l'Europe, & dans quelle Zone ſe trouve-t-elle?

R. Ses bornes ſont au Septentrion, l'Océan Septentrional ou Glacial; au Midi la Mer Méditerranée, qui la ſépare de l'Afrique; à l'Occident l'Océan Occidental ou Atlantique qui la ſépare de l'Amérique; à l'Orient l'Archipel, le Détroit de Gallipoli, ou des Dardanelles, anciennement l'Helleſpont, la Mer de Marmora ou Propontide, le Détroit ou Canal de Conſtantinople, autrefois de Thrace, la Mer Noire ou le Pont Euxin, le Détroit de Caffa, anciennement le Boſphore Cimmérien. La Mer de Zabaque, ou Palus Méotides, le Don, ou le Tanaïs, l'Aſtracan, le Bulgar, le Caſan, la Sibérie. Sa ſituation eſt preſque toute dans la Zone Tempérée Septentrionale; ce qui fait que le froid & le chaud n'y ſont jamais exceſſifs.

Villes Capitales. *D.* Quelles ſont les Capitales de tous les Etats de l'Europe?

R. C'eſt en Angleterre, Londres ſur la Tamiſe.

En Ecoſſe, Edimbourg.

En Irlande, Dublin, ſur la Rivière de Liffi.

En

En Danemarc, Coppenhague, Port de Mer. Villes Capitales.

En Norvège, Obſlo ou Chriſtiania.

En Iſlande, Skalhot.

En Suède, Stokholm, bâtie ſur pilotis, & Port de Mer.

En Moſcovie, Moſcou, ſur la Rivière de Moſca. Mais Petersbourg en Ingrie eſt la réſidence de la Cour.

En Livonie, Riga ſur la Dune.

En Pologne, Cracovie ſur la Viſtule.

En Maſovie, Warſovie ſur la Viſtule.

En Lithuanie, Vilna.

En Tranſilvanie, Hermanſtad ſur le Zében.

En Hongrie, Presbourg ſur le Danube.

Bude eſt la Capitale de la Baſſe Hongrie; le Danube paſſe au pié.

En Eſclavonie, Poſéga.

En Bohême, Prague ſur la Muldau.

En Allemagne, chaque Principauté a ſa Capitale.

De l'Autriche, Vienne ſur le Danube, qui eſt la demeure de l'Empereur.

De la Bavière, Munick ſur l'Iſſer.

De la Suabe, Augsbourg ſur le Werdach.

De la Miſnie, Dreſde, où l'Electeur fait ſa réſidence.

De la Franconie, Bamberg ſur le Régnits, que ſe jette dans le Mein.

Du Palatinat, Heidelberg ſur le Necker.

De la Saxe, Wittemberg ſur l'Elbe.

Du Brandebourg, Berlin ſur la Sprée; c'eſt le ſéjour ordinaire du Roi de Pruſſe.

De la Poméranie, Stettin ſur l'Oder.

De l'Electorat de Mayence, Mayence ſur le Rhin, qui y reçoit le Mein.

Trèves, ſur la Moſelle.

Villes Capitales.

Cologne sur le Rhin.

En Suisse chaque Canton a sa Capitale.

1. Zurich, sur le Lac de même nom.
2. Berne, sur l'Aar.
3. Lucerne, sur la Rivière de Ruff, à l'extrémité du Lac de même nom.
4. Schwits, sur la Mutte.
5. Underwald a pour Capitale Stantz, près du Lac de Lucerne.
6. Zug, sur un Lac de même nom.
7. Glaris, sur le Lintz.
8. Bâle, sur le Rhin.
9. Fribourg, près de la Sarne.
10. Soleurre, sur l'Aar.
11. Schaffouse, sur le Rhin.
12. Uri, dont Altorf est la Capitale.
13. Appenzel, sur le Sitter.

En Lorraine, Nancy.

Dans les Païs-Bas Hollandois, Amsterdam sur l'Y est la principale, quoique Dort ait le prémier rang.

Dans les Païs-Bas Espagnols, Bruxelles qui est traversé par la Senne.

En Espagne, Madrid, sur le Manzanares.

En Portugal, Lisbonne sur le Tage.

En France, Paris, traversé par la Seine.

En Savoye, Chambéry.

En Piémont, Turin sur le Pô.

En Italie, Rome sur le Tibre.

Du Milanez, Milan.

Du Parmésan, Parme sur la Parme.

Du Mantouan, Mantoue sur le Mincio.

Du Modénois, Madène.

De l'Etat de Venise, Venise au milieu de la Mer, bâtie sur pilotis.

De la République de Gènes, Gènes Port de Mer.

Du Bolonois, Bologne sur le Réno.

Du

Du Grand Duché de Toſcane, Florence ſur l'Arno. Villes Capitales.

Lucques, République.

En Sicile, Palerme Port de Mer.

Malthe, dans l'Ile de ce nom.

Raguſe, République ſur le Golfe de Veniſe, ou Mer Adriatique.

De la Turquie en Europe, Conſtantinople.

De la Stirie, Gratz ſur le Muer.

Du Tirol, Inſpruk, ſur l'Inn.

De la Carinthie, S. Weit.

De la Carniole, Lubach.

De la Dalmatie, Spalatro.

De la Servie, Belgrade.

De l'Epire, Lartia.

De la Morée, Modon.

De l'Achaie, Sétines.

De la Macédoine, Salonique.

De la Romanie, Conſtantinople.

De la Bulgarie, Ste. Sophie.

De la Valachie, Tergowits ſur la Launiſſa.

De la Moldavie, Jaki ſur le Pruth.

D. Comment diviſe-t-on l'Europe? Diviſion de l'Europe en 9 parties.

R. On la diviſe en neuf parties principales, dont trois ſont vers le Nord, trois dans le Milieu, & trois du côté du Sud.

D. Quelles ſont les trois parties Septentrionales de l'Europe?

R. Ce ſont les Iles Britanniques, la Scandinavie, & la Moſcovie.

D. Quelles ſont celles du Milieu?

R. Ce ſont la Pologne, l'Allemagne, & la France.

D. Quelles ſont les trois parties Méridionales?

R. Ce ſont l'Eſpagne, l'Italie, & la Turquie.

D. Pourquoi avez-vous dit que ces neuf parties de l'Europe ſont les principales?

R. C'eſt parce qu'elles en renferment encore d'autres. Par exemple l'Allemagne renferme auſſi la Tranſilvanie, la Bohême, la Hongrie. L'Eſpagne renferme le Portugal. Nous joindrons à l'Italie, le Piémont, la Savoye, la Suiſſe, &c.

CHAPITRE XXII.

Des Iles Britanniques, & du Royaume de la Grande Brétagne.

Iles Britanniques.

D. Quelles ſont ces Iles auxquelles on donne le nom commun d'Iles Britanniques?

R. Ces Iles ſont, celle de la Grande Brétagne; l'Irlande, ou l'Hibernie; les Orcades; les Iles de Schetlande; les Weſternes ou les Iles de l'Oueſt, & quelques autres.

D. Ne ſont-ce pas ces Iles qui forment le Royaume de la Grande Brétagne.

R. Oui.

D. Pourquoi lui donne-t-on l'épithète de *Grande?*

R. Pour la diſtinguer de la *Petite* Brétagne, qui eſt une Province de France. Le prémier qui a mis ce nom en uſage eſt Jaques VI, Roi d'Ecoſſe, qui monta ſur le Trône d'Angleterre en 1606 ſous le nom de Jaques I.

Situation.

D. Quelle eſt la ſituation de l'Ile de la Grande Brétagne?

R. Elle eſt ſituée entre le 11 & le 19 degré

Digitized by Google

Digitized by Google

gré de Longitude, & entre le 50 & le 58 degré, 40 minutes de Latitude ſeptentrionale.

D. Quelle eſt ſon étendue ? Etendue.

R. On lui donne 812 milles de longueur, 320 milles dans ſa plus grande largeur au Midi, & 1836 milles de circuit, ce qui fait environ 612 lieues, à 3 milles pour une lieue.

D. Quelles ſont ſes bornes ? Bornes.

R. Située au milieu de la Mer, elle eſt au Nord de la France, dont elle eſt ſéparée par un Canal fort étroit qu'on nomme La Manche, & qui n'a que ſept lieues de traverſe entre Douvres & Calais; elle eſt à l'Occident des Païs-bas, de la Hollande, de l'Allemagne, du Danemarc & de la Norvège.

D. Comment diviſe-t-on la Grande Bretagne ? Diviſion.

R. On la diviſe en deux Royaumes, qui ſont l'Angleterre & l'Ecoſſe; l'Irlande eſt un troiſième Royaume.

§. 1. *De l'Angleterre.*

D. D'où l'Angleterre tire-t-elle ſon nom ? Nom.

R. On prétend que l'Angleterre, en Allemand Enge-land, en Anglois England, tire ſon nom des Angles, Peuple de la Baſſe Allemagne, qui, de concert avec les Saxons, s'emparèrent, autrefois de tout ce Royaume, à la reſerve du Païs de Galles.

D. Quelle eſt ſa ſituation ? Situation.

R. Elle eſt ſituée entre le 50 & le 55 degré, 50 minutes de Latitude ſeptentrionale.

D. Combien a-t-elle d'étendue ? Etendue.

R. Sa longueur du Nord au Sud eſt d'environ cent lieues, & ſa plus grande largeur d'Occident en Orient eſt auſſi de cent lieues,

mais elle se rétrécit considérablement à mesure qu'elle s'avance vers le Nord.

Bornes. *D.* Quelles sont ses bornes?

R. Elle a l'Ecosse au Septentrion, la Manche ou Mer Britannique au Midi, la Mer du Nord ou d'Allemagne à l'Orient, & la Mer d'Irlande à l'Occident.

Division. *D.* Comment divisez-vous ce Royaume?

R. L'Angleterre se divise en Angleterre propre, & en Principauté de Galles. L'Angleterre contient quarante Provinces ou Comtés, & la Principauté de Galles en contient douze, ce qui fait cinquante-deux Provinces.

D. En combien de classes peut-on diviser ces Provinces?

R. On peut les diviser en cinq classes, dont quatre sont prises des quatre régions du Monde, du Nord, du Sud, de l'Est & de l'Oueſt. Les Provinces du milieu sont celles qui ne peuvent être rangées sous aucune de ces quatre prémières classes. On peut partager en deux classes, savoir en Nortwalle & en Soutwalle, les douze Provinces ou Comtés de la Principauté de Galles. Il suffit, pour s'en former une juste idée, de jetter les yeux sur une bonne Carte.

Capitale. *D.* Quelle est la Capitale de tout le Royaume?

R. Londres, l'une des plus belles, des plus riches, & des plus grandes Villes du Monde. Elle est située sur la Tamise. On lui donne deux grandes lieues de longueur, une bonne demi-lieue de largeur, sans compter Southwark, & sept lieues de circuit. La Tamise y forme un bon Port, qui contribue beaucoup au grand commerce que font les habitans dans presque toutes les parties du Monde.

de. Cette Ville, qui eſt la Réſidence des Rois d'Angleterre, eſt auſſi le lieu de l'Aſſemblée du Parlement, & le Siège d'un Evêque Suffragant de Cantorbery.

D. Quelles ſont les autres Villes les plus conſidérables d'Angleterre? Autres Villes.

R. Ce ſont Cantorbery, Capitale du Comté de Kent, ſur la Stoure. Son Archevêque eſt Primat & prémier Pair du Royaume. Yorck, ſur la Rivière d'Youre, eſt la Capitale de la Province qui porte ſon nom; c'eſt le ſecond Archeveché. Oxford, Evêché & Univerſité. Cambridge, Univerſité, & Capitale du Comté de même nom. Carliſe, ſur l'Eden, Evêché, & Capitale du Comté de Cumberland. Lincoln, Evêché. Colcheſter, ſur la Colne, & Capitale du Comté d'Eſſex. Harwich, Bourg ſur la Rivière du Stower, d'où les Paquebots paſſent d'Angleterre en Hollande. Chicheſter, Evêché & Capitale du Comté de Suſſex. Norwich, Evêché, & Capitale du Comté de Nortfolk. Worceſter, Evêché. Durham, Evêché. Newcaſtle, Capitale du Northumberland. Gloceſter, Evêché. Briſtol, Ville très marchande, & Evêché. Péterborough, Evêché.

D. Quels ſont les Ports de Mer d'Angleterre? Ports.

R. Ces Ports ſont Portsmouth, l'une des plus fortes Places d'Angleterre, vis-à-vis de l'Ile de Wicht. Plymouth, qui eſt fort fréquenté. Rye. Darmouth. Falmouth. Douvres. Yarmouth. Lever. Hull. Scarboroug. Sunderland.

D. Comment nommez-vous les principales Rivières d'Angleterre? Rivières.

R. Ce ſont la Tamiſe, la Saverne, & l'Humber.

Iles. *D.* Quelles Iles y remarque-t-on?

R. Les plus conſidérables ſont celles de Wight, d'Angléſey, du Man, & les Sorlingues.

Gouvernement. *D.* Quelle eſt le Gouvernement de ce Royaume?

R. C'eſt un mêlange de Monarchie, d'Ariſtocratie, & de Démocratie. Le Roi a le droit de faire la paix & la guerre, de lever des Troupes, de contracter des Alliances, de convoquer le Parlement & de le caſſer. La Couronne eſt héréditaire, & les Filles y ſuccèdent au défaut des Mâles.

Parlement. *D.* Qu'eſt-ce que le Parlement d'Angleterre?

R. C'eſt un Corps reſpectable, compoſé de deux Compagnies, qu'on apelle la Chambre Haute, & la Chambre Baſſe. La prémière eſt compoſée des Princes du Sang, de deux Archevêques, de vingt-quatre Evêques, de douze Ducs, de trois Marquis, de ſoixante & ſix Comtes, de onze Vicomtes, & de ſoixante & ſix Barons. La Chambre Baſſe eſt compoſée des Députés des Villes & des Bourgs du Royaume, qui ont le droit de Députation.

D. En quoi conſiſte le pouvoir du Parlement?

R. Il a le pouvoir de lever des deniers & de mettre des impôts.

Religion. *D.* Quelle Religion profeſſe-t-on en Angleterre?

R. La Religion dominante eſt l'Epiſcopale, qui ne diffère de la Presbitérienne ou Réformée pure, que parce qu'elle a conſervé les Evêques ſous l'autorité du Roi, qui eſt le Chef de l'Egliſe comme de l'Etat. Cette Hierarchie Epiſcopale eſt ce qu'on nomme

nomme la Haute l'Egliſe, qui a pour Directeurs les deux Archevêques de Cantorbéry & d'Yorck, & vingt-huit Evêques, ſavoir vingt-cinq ſous l'Archevêque de Cantorbéry & trois ſous celui d'Yorck.

D. N'y a-t-il pas d'autres Religions en Angleterre?

R. On y tolère toutes ſortes de Religions. Il s'y trouve des Presbytériens ou Puritains, des Indépendans, des Luthériens, des Anabaptiſtes, des Quakers, des Catholiques Romains.

D. Quel eſt le caractère de la Nation Angloiſe? Caractère.

R. Les Anglois ont généralement l'eſprit vif & pénétrant. La Nobleſſe aime les Sciences, & protège les Gens de Lettres. La Populace eſt inſolente, brutale, ſéditieuſe, & a un ſouverain mépris pour les Etrangers.

D. Qu'eſt-ce qui rend les Anglois ſi puiſſans? Forces.

R. Les grandes richeſſes, qu'ils ont aquiſes par le commerce qu'ils font dans toutes les parties du Monde. Il n'y a point de Puiſſance qui ait de ſi nombreuſes Flottes, & ces Flottes mettent leur Ile à l'abri de toute inſulte, lorſqu'ils veulent les employer à propos.

D. Quelles ſont les principales marchandiſes qu'on tire d'Angleterre? Productions.

R. On en tire de l'Etain, du Plomb, du Charbon de terre, du Beurre, du Fromage, des Cuirs. Les Draps qu'on y fabrique ſont fort eſtimés.

§. 2. *De l'Ecoſſe.*

D. Comment peut-on diviſer l'Ecoſſe? Diviſion.

R. Le Tay la diviſe naturellement en deux parties, l'une ſeptentrionale, l'autre méridionale, qui contiennent enſemble trente-cinq Provinces, & ne forment aujourdhui qu'un ſeul Royaume avec l'Angleterre.

Bornes. *D.* Quelles ſont ſes bornes?

R. Elle a l'Angleterre au Midi; par-tout ailleurs elle eſt entourée de l'Océan.

Etendue. *D.* Quelle eſt ſon étendue?

R. Elle a plus de ſoixante lieues de largeur, & plus de cent de longueur.

Capitale. *D.* Quelle eſt la Capitale de l'Ecoſſe?

R. Edimbourg, autrefois la Réſidence des Rois, & aujourdhui le Siège du Parlement d'Ecoſſe. C'eſt une grande Ville, aſſez belle, marchande & fort peuplée. Elle eſt ornée d'une Univerſité & d'un Evêché. Son Château, bâti ſur un rocher eſcarpé & élevé, paſſe pour être extrêmement fort.

Autres Villes. *D.* Quelles ſont les autres Villes d'Ecoſſe les plus conſidérables?

R. Ce ſont Glaſcow, grande & belle Ville, ſituée au milieu d'une Plaine, & ornée d'une Univerſité & d'un Archevêché. Dunbar, petite Ville fortifiée. Péblis & Roxborough ſur la Tweede. Dumfries, aſſez forte & peuplée. Withern, Ville maritime avec un bon Port. Air, Irvin, Kilmore, Abernethy, Dumblain, St. André, Sterling, Dumbarton, Dundée, Montroſe, Old-Aberdéen, New-Aberdéen, Narne, Inner-neſſ, Perth, Blar ou Blair, Mégery, Chanrie, Cromarty, Dornok, & quelques autres.

Iles. *D.* Quelles ſont les Iles de l'Ecoſſe?

R. Les principales de ces Iles ſont les Hébrides ou Weſternes au couchant de l'Ecoſſe, les Orcades au nord, & les Shetlandiques

diques qui ſont au nord des Orcades. Les habitans de ces Iles ſont fort pauvres, ne vivant preſque que de la Peche & de la Chaſſe.

D. Quelles Rivières y a-t-il en Ecoſſe? Rivières.

R. Les plus conſidérables ſont le Tay, la Dée, la Clyd, la Spey, & le Forth. On y voit auſſi un grand nombre de Lacs, dont les plus remarquables ſont ceux de Loumond & de Neſſ.

D. Quel eſt le caractère des Ecoſſois? Moeurs.

R. Ceux du Midi ont à peu près les mêmes Moeurs que les Anglois; mais les Montagnards, qu'on apelle Sauvages d'Ecoſſe, paſſent pour être féroces & barbares.

D. Quelle Religon profeſſent les Ecoſſois? Religion.

R. La Religion dominante en Ecoſſe, c'eſt la Presbitérienne, ſuivant une Diſcipline conforme à celle qui étoit autrefois en uſage dans les Egliſes Réformées de France. Il y a auſſi des Epiſcopaux & diverſes autres Sectes comme en Angleterre. Preſque tous les Montagnards ſont Catholiques.

D. Quel eſt le Gouvernement Civil de l'Ecoſſe? Gouvernement.

R. Il eſt ſur le même pied qu'en Angleterre.

D. Y a-t-il longtems que les deux Royaumes d'Angleterre & d'Ecoſſe n'ont plus qu'un ſeul & même Roi? Union.

R. Depuis l'an 1602, que Jaques VI Roi d'Ecoſſe recueillit la ſucceſſion de la Reine Elizabeth.

D. Qui eſt-ce qui a uni ces deux Royaumes en un Corps?

R. Cette gloire eſt due à la Reine Anne, qui vint par-là à bout d'un ouvrage que les Rois

Rois ſes prédéceſſeurs avoient tenté inutilement. Cette union fut reglée en 1706 par les ſoins de divers Seigneurs Anglois & Ecoſſois, qui en dreſſèrent le Traité, dont le commencement de l'exécution fut fixé au prémier de Mai 1707.

§. 3. *De l'Irlande.*

Noms. *D.* Sous quels autres noms l'Irlande eſt-elle connue?

R. Ses habitans la nomment *Erin*, les anciens Latins l'appelloient *Juvernia*, ou *Hiernia*, d'où l'on a formé *Hibernia*, nom qui marque ſa ſituation, *Hiere* ſignifiant Occident, dans la Langue du Païs, parce que cette Ile eſt à l'Occident de l'Angleterre, & la partie du vieux Monde la plus occidentale.

Etendue. *D.* Quelle eſt ſon étendue?

R. Elle a environ 40 lieues de largeur, 80 du Nord au Sud, & 250 de circuit.

D. Eſt-elle fort éloignée de l'Angleterre?

R. Le Détroit qui la ſépare de l'Angleterre a 40 lieues dans ſa plus grande largeur, & 20 dans la plus petite.

Productions. *D.* Quelles ſont les qualités du Païs, & quelles denrées en tire-t-on?

R. Ce Païs, entrecoupé de Bois & de Montagnes, eſt humide & aſſez froid. Comme les paturages y ſont excellens, on y nourrit quantité de Bétail; mais la Laine des Brébis n'eſt pas ſi fine qu'en Angleterre. Il y a beaucoup de gibier & de poiſſon. On y recueille du Blé & d'autres grains. Les marchandiſes qu'on en tire ſont le Beurre, le Safran, le Suif, la Laine, les Cuirs, le Fromage, la Chair fumée, le Poiſſon ſalé,

lé, & diverſes ſortes d'Etoffes de laine.

D. Quelles ſont les Rivières & les Lacs de l'Irlande? Rivières.

R. On y remarque quatre Rivières principales, qui ſont le Shannon, (*Senus*), le Blakwater, le Barouw, le Séwer ou la Shure. Le Shannon forme quatre Lacs dans ſon cours, & un Golfe à ſon embouchure. Les principaux Lacs ſont ceux d'Erne, de Néaugh, & de Foyle dans l'Ultonie.

D. Dites-moi quels ſont les Golfes les plus conſidérables? Golfes.

R. Ce ſont ceux de Bantre, de Ballatimort, & de Dingle dans le Mounſter, où l'on peche des Merluches, dont on fait un aſſez grand commerce.

D. Quelle eſt la Capitale de l'Irlande? Capitale.

R. Dublin, ſur la Rivière de Liffi qui la traverſe. Cette Ville eſt grande, belle, forte, riche, marchande, & fort peuplée. C'eſt le Siège du Viceroi, d'un Archevêque, & le lieu de l'Aſſemblée du Parlement. Son Univerſité, fondée par la Reine Elizabeth, eſt la ſeule qu'il y ait dans toute l'Ile.

D. Nommez-moi, je vous prie, les autres Villes les plus conſidérables. Autres Villes.

R. Ces Villes ſont Downe-Patrik, qui a un aſſez bon Port & un Evêché. Antrim. Londonderry, Place forte, & célèbre par le ſiège qu'elle ſoutint en 1689 contre les Troupes du Roi Jaques II; elle eſt toute peuplée de Réformés qui y ont établi des Manufactures. Dunghall, ou Donagall, ſur le Golfe de même nom, qui y forme un aſſez bon Port. Armagh, avec un Siège Archiépiſcopal, auquel eſt attachée la Primatie d'Irlande. Droghéda, à l'embouchure de la Boyne, célèbre par la victoire que le Roi Guil-

Villes. Guillaume y remporta en 1690 ſur le Roi Jaques, au paſſage de la Rivière.

Waterfort, Ville Epiſcopale ſur la Shure, à trois lieues de la Mer d'Irlande. Elle eſt bien fortifiée, & paſſe pour la Place la plus importante de l'Ile après Dublin & Limmerick. Elle eſt fort marchande, & a un fort bon Port. Corke, Ville Epiſcopale, à l'embouchure du Lac.

Limmerick ſur le Shannon, renommée par les deux ſiéges qu'elle ſoutint en 1690 & 1691 contre les Troupes du Roi Guillaume. Cette Ville Epiſcopale eſt grande, belle, riche, fort peuplée, dans une ſituation avantageuſe, & l'une des plus fortes Places de l'Ile. Elle a un Château qui la couvre. Cashel eſt le ſiége d'un Archevêque. Galloway eſt une Ville maritime, marchande, bien peuplée, & aſſez bien fortifiée. C'eſt auſſi le ſiége d'un Archevêque. Son Port eſt grand & beau.

Athlone eſt une petite Ville ſur le Shannon, qui la partage en deux: la partie orientale eſt habitée par des Anglois, & l'occidentale par les Irlandois. Elle fut donnée par le Roi Guillaume, en titre de Comté, à Mr. Ginckel, Général Hollandois, pour les ſervices qu'il lui avoit rendus dans la guerre d'Irlande. Agrim eſt célèbre par la victoire que Ginckel y remporta en 1691 contre l'Armée Francoiſe commandée par le Comte de Tyrconnel, Général Irlandois.

Diviſion. *D.* Comment diviſe-t-on l'Irlande?

R. On peut la diviſer en 4 parties, ſuivant les 4 régions du Monde. Ces 4 parties ſont l'Ultonie, ou l'Ulſter, au Nord; la Lagénie, ou Linceſter, à l'Orient; la Mommonie, ou Mounſter, au Midi; la Connacie,

nacie, ou Connaught, à l'Occident.

D. Combien ces 4 parties contiennent-elles de Provinces ou Comtés?

R. Elles en contiennent 32, savoir 10 dans l'Ultonie, 11 dans la Lagénie, 6 dans la Mommonie, & 5 dans la Connacie.

D. Y a-t-il longtems que l'Irlande est sous la domination des Rois d'Angleterre?

R. Depuis l'an 1172, que Henri II, Roi d'Angleterre s'en empara: elle étoit alors partagée entre plusieurs petits Souverains, dont la division procura à Henri l'occasion d'en faire la conquête.

D. Quel est le Gouvernement de ce Royaume? Gouvernement.

R. Son Gouvernement a été formé sur le modèle de celui d'Angleterre. Il y a un Viceroi, revêtu de l'Autorité Souveraine, mais qui est obligé de suivre les Loix du Royaume & les Ordonnances du Parlement.

D. Quelle Religion professe-t-on en Irlande? Religion.

R. La Religion y est la même qu'en Angleterre, sous 4 Archevêques & 19 Evêques. Il y a aussi un grand nombre de Catholiques & de Réformés.

D. Quel est le caractère des Irlandois? Caractère.

R. Les Irlandois, comme la plupart des autres Peuples de l'Europe, ont changé de Moeurs & de coutumes. Toutes les personnes de distinction, tous ceux qui habitent les Villes & à qui on a donné une belle éducation, ne sont point sujets aux vices que l'on reprochoit autrefois à toute la Nation. La Populace y a des vices, & même des vices grossiers; mais dans quels Païs n'en a-t-elle pas? Il y a encore bien de la barbarie parmi ceux qui habitent les Montagnes.

Digitized by Google

tagnes. Vous liſez dans pluſieurs Livres que les Irlandois ſont *ou tout bons, ou tout méchans.* Ce jugement de leur caractère eſt faux; & s'il eſt vrai, il faut avouer que les Irlandois ſont bien différens des autres Nations. Où trouve-t-on des Hommes qui n'aient que des vices ou que des vertus? La plupart des Irlandois ſont grands, bien-faits, robuſtes, & par conſéquent propres à la guerre, dont ils peuvent ſuporter les fatigues. La pareſſe eſt un défaut qu'on leur attribue aſſez généralement: on dit auſſi qu'ils aiment à voler. Les Nobles aiment la Chaſſe, la Muſique, le Sciences. Les Irlandois ont beaucoup ſouffert ſous le gouvernement de Cromwel, qui les haïſſoit mortellement.

CHA-

Digitized by Google

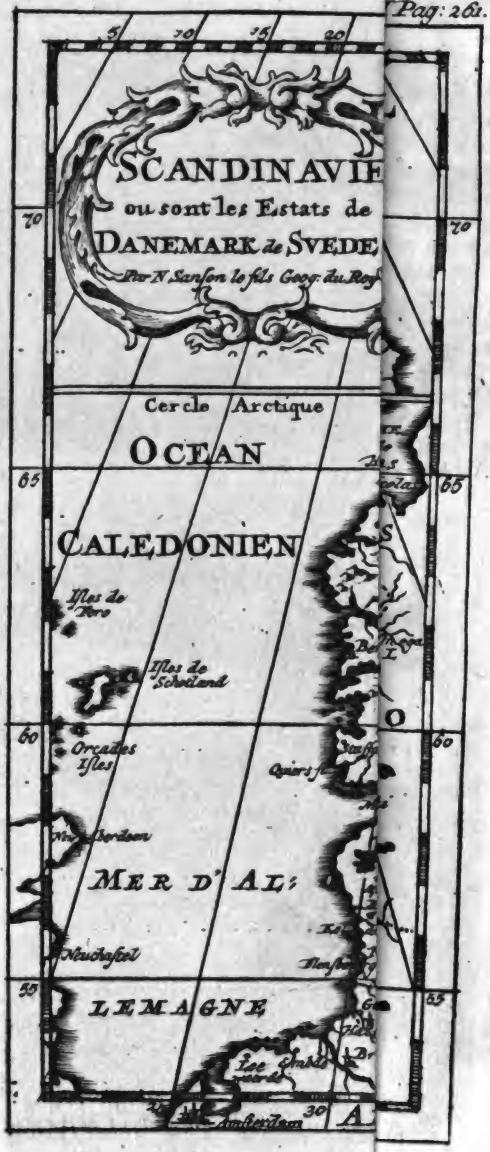
SCANDINAVIE
ou sont les Estats de
DANEMARK & SVEDE
Par N. Sanson le fils Geogr. du Roy
Cercle Arctique
OCEAN
CALEDONIEN
Isles de Feroe
Isles de Schetland
Orcades Isles
MER D'ALE
LEMAGNE
Amsterdam
70
65
60
55
30

CHAPITRE XXIII.

Du Danemarc.

D. LE Royaume de Danemarc eſt-il fort ancien? Ancienneté.

R. C'eſt un des plus anciens Royaumes que l'on connoiſſe. Ses anciens Habitans ont autrefois fait trembler les Romains.

D. Quelles ſont ſes bornes? Bornes.

R. Il a l'Allemagne au Midi, l'Océan ſeptentrional ou la Mer d'Allemagne au Couchant, la Mer Baltique à l'Orient, & au Septentrion l'Océan Septentrional qui le ſépare de de la Norvège.

D. Quelle étendue lui donne-t-on? Etendue.

R. Il a environ 75 lieues du Septentrion au Midi, & 53 de l'Occident à l'Orient.

D. Quelle eſt la qualité du Païs? Qualité.

R. L'air y eſt froid, mais ſain. Le terroir eſt aſſez fertile. Le Danemarc fournit quantité de Chevaux & de Boeufs, qu'on tranſporte dans les Païs étrangers. La Chaſſe & la Peche y ſont fort abondantes. Il y a quelques Mines de fer & de cuivre.

D. Quelles ſont les Moeurs & le caractère des Danois? Moeurs.

R. Les Danois ſont bien-faits, ſpirituels, affables, aiment beaucoup les Arts & les Sciences. Les Femmes y ſont belles, & fort attachées à leur ménage.

D. Dites-moi l'état du Gouvernement. Gouvernement.

R. Le Royaume de Danemarc, d'électif

tif qu'il étoit il n'y a pas un siècle, est devenu héréditaire, même aux Filles. Il est purement Monarchique. La Noblesse y a beaucoup perdu de ses prérogatives.

Religion. *D.* Quelle est la Religion de l'Etat?

R. C'est la Luthérienne, sous la direction de six Evêques, qui sont ceux de Coppenhague, d'Odensée, de Wiborg, d'Aalborg, de Rypen, & d'Arhusen.

D. Quelle est la Terre-ferme du Danemarc?

R. La Terre-ferme du Danemarc est la Presqu'Ile de Jutland, qui se divise en Nord-Jutland & en Sud-Jutland ou Duché de Sleswick.

Iles. *D.* Quelles sont ses Iles?

R. Ses Iles sont dans la Mer Baltique, Zéeland, Funen ou Fionie, Langeland, Laland, Falster & quelques autres, sans compter plusieurs moins considérables dans le grand Océan.

Villes. *D.* Nommez-moi les Villes principales.

R. Les Villes principales du Danemarc sont, Coppenhague, Capitale de l'Ile de Zéeland & de tout le Royaume, sur le Sund vis-à-vis l'Ile d'Amagh, dont elle n'est séparée que par un petit Détroit qu'on passe sur un pont. Elle a un Evêché, un Arsénal bien entretenu, & une Université fondée en 1479. Cette Ville, la Résidence ordinaire des Rois, est fort marchande & très bien fortifiée. Les Suédois l'assiegèrent inutilement en 1656, & la bombardèrent en 1700. La Peste y fit de terribles ravages en 1700. Son Port est l'un des meilleurs de l'Europe.

Elseneur, ou Helsingor, sur le même Détroit, dont on vient de parler, mais plus au Nord. Odensée, Ville Episcopale, & la prin-

principale de l'Ile de Funen ou Fionie.

Dans la Terre-ferme on trouve Aalborg, petite Ville & Evêché ſur le Golfe nommé Lymford, au nord du Jutland. Wieborg, Capitale du Nord-Jutland avec Evêché & Conſeil Souverain. Arhuſen, petite Ville, Evêché & Port de Mer à l'Eſt du Jutland. Rypen à l'oueſt ſur la Nipſaa, avec Evêché. Et Sleswick au Sud, Capitale du Duché de même nom ſur la Slye.

D. Quelles ſont les autres Poſſeſſions du Roi de Danemarc?

R. Outre pluſieurs Fortereſſes en Afrique & en Amérique qui appartiennent au Roi de Danemarc, il poſſede encore pluſieurs Etats en Europe, dont nous aurons occaſion de parler.

D. Quels ſont les Revenus du Roi de Danemarc? Revenus.

R. Ses Revenus ne montent qu'à 5 ou 6 millions, dont le péage du Sund fait une bonne partie.

§. 1. *De la Norvège.*

D. D'où la Norvège tire-t-elle ſon nom?

R. De ſa ſituation au Nord de l'Europe.

D. Quelle eſt ſon étendue? Etendue.

R. Quelques-uns lui donnent près de 400 lieues de long, & 75 dans ſa plus grande largeur. D'autres prétendent qu'elle n'a qu'environ 260 lieues, depuis le Midi juſqu'au Septentrion, & 40 depuis l'Occident juſqu'à l'Orient.

D. Quelles ſont ſes bornes? Bornes.

R. Elle eſt bornée à l'Orient par une longue chaine de Montagnes, qui la ſéparent de la Suède; mais dans les trois autres côtés elle eſt environnée de la Mer.

D. Quel-

Produc-tions. *D.* Quelle eſt la nature du Païs?

R. Sa ſituation près du Pole, ſes hautes Montagnes, ſes grands Bois, le rendent extrêmement froid. La terre y eſt fort ſtérile. La Peche eſt une des grandes reſſources des habitans. Leurs Forêts leur fourniſſent des mâts & d'autres bois pour la conſtruction des Vaiſſeaux, ils en vendent beaucoup aux Anglois & aux Hollandois. Ils font auſſi commerce de Goudron, de Poix, de Réſine, de Suif, & de Peaux. Ils ont auſſi quelques mines de cuivre.

Gouvernement. *D.* Comment la Norvège eſt-elle gouvernée?

R. Le Roi de Danemarc y envoie un Viceroi, qui fait ſa Réſidence à Chriſtiania ou Obſlo, la Capitale du Royaume.

Revolutions. *D.* Quelles ont été les revolutions de ce Royaume?

R. Il a eu longtems ſes Rois particuliers; il a paſſé enſuite ſous la domination des Rois de Danemarc, tantôt par alliance, & tantôt par conquête. Chriſtierne I, Roi de Danemarc, ayant été elu Roi de Norvège en 1458, ce Royaume fut réuni à ſa Couronne, & y a toujours été uni depuis ce tems-là.

Diviſion. *D.* Comment diviſez-vous le Royaume de Norvège?

R. En quatre Gouvernemens, qui ſont ceux d'Agerhus, de Berghen, de Dronthem, & de Wardhus.

D. Qu'y a-t-il de remarquable dans chacun de ces Gouvernemens?

R. Celui d'Agerhus eſt le plus fertile de tous. Celui de Berghen porte le nom de ſa Capitale, dont nous allons parler. Celui de Dronthem occupe toute la largeur de la Norvège, qui ſe rétrécit conſidérablement

ment à meſure qu'elle s'étend vers le Nord. Celui de Wardhus, qui eſt dans la partie ſeptentrionale, comprend le Païs qu'on nomme Finmarck, & la Lapponie Norvégienne. Toute cette Contrée eſt extrêmement ſtérile & peu habitée, à cauſe du grand froid qui y règne.

D. Quelle eſt la Capitale de la Norvège? Villes.

R. Chriſtiania, que l'on connoit auſſi ſous les noms d'Obſlo & d'Anſlo. Cette Ville eſt ſituée ſur la Côte Méridionale, au fond d'un Golfe long & étroit, qui y forme un Port fort commode & aſſez fréquenté. C'eſt le ſéjour du Viceroi, & le Siège d'un Evêque. Elle porte le nom de Chriſtiania, parce que le Roi Chriſtian IV la fit rebâtir après qu'elle eut été ruinée par le feu. Les Suédois la prirent au mois de Mars 1716, mais ils ne purent ſe rendre maitres du Château qui eſt très bien fortifié.

D. Nommez-moi les autres Villes de la Norvège?

R. Outre Chriſtiania, qui eſt dans le Gouvernement d'Aggerhus, on y trouve encore Fridéricſtad, Ville nouvelle, bâtie par Frédéric III au fond d'un petit Golfe, qui y forme un Port. Tonsberg & Saltzberg ſont deux petites Villes. Aggerhus eſt un Château qui donne ſon nom à la Province.

Berghen eſt la Capitale du Gouvernement de ce nom. C'eſt une grande Ville aſſez riche & bien peuplée, qui eſt le Siège d'un Evêque. Son Port eſt fort fréquenté, & le meilleur de tout le Royaume. Stavanger, petite Ville dans le même Gouvernement, n'a rien de remarquable que ſon Port.

Dans le Gouvernement de Dronthem ſe

trouve Dronthem, en Latin *Nidrosia*, qui en eſt la Capitale, quoiqu'elle mérite à peine le nom de Ville. Elle a un Port, mais les grands Vaiſſeaux ne ſauroient y entrer, à cauſe des Rochers qui en embaraſſent l'entrée. Elle étoit autrefois le ſéjour des Rois de Norvège, & l'on y voyoit une Egliſe Archiépiſcopale, la plus magnifique de toutes celles du Nord. Romsdael, dans le même Gouvernement, n'eſt qu'un Bourg, où il ſe fait quelque commerce.

Ile de Wardhus. L'Ile de Wardhus, ſituée à l'extrémité Septentrionale du Païs, a environ 4 lieues de tour. On y voit un Bourg de même nom, un Château où ſe tient le Gouverneur avec une Garniſon.

Religion. *D.* Quelle eſt la Religion des Norvégiens?

R. La même qu'en Danemarc; mais ceux qui habitent la partie la plus ſeptentrionale ſont Idolâtres, ſans mœurs, & n'ont preſque aucun culte de Religion.

Rivières. *D.* Y a-t-il des Rivières en Norvège?

R. Il y en a en aſſez grand nombre, mais elles ne ſont pas conſidérables, & ne ſauroient porter de grands Bateaux, ſi ce n'eſt celle de Glame, ou Glamer, qui a ſon embouchure dans la Mer d'Allemagne au-deſſous de Fridéricſtad.

D. Quelles ſont les dépendances de la Norvège?

R. Ce ſont les Iles d'Iſlande, & de Fare ou Féroe.

§. 2. *Des Iles d'Iſlande & de Féroe.*

D. A qui apartient l'Ile d'Iſlande?

R. Aux Rois de Danemarc, qui y entretiennent un Viceroi.

D. Quel-

D. Quelle eſt ſa ſituation & ſon étendue? Etendue.

R. Elle eſt à 180 lieues à l'Occident de la Norvège dans l'Océan Septentrional. Sa longueur de l'Orient à l'Occident eſt d'environ 130 lieues, ſa largeur de 80, & ſon circuit de 360.

D. Quand & par qui a-t-elle été découverte? Sa découverte.

R. Nadoc, Armateur Norvégien, la découvrit en 860, ſous le règne d'Harald Harfager qui y envoya en 892, un nommé Flocke, lequel lui donna le nom d'*Iſlande*, ou *Païs de glace.*

D. Comment a-t-elle été peuplée? Comment peuplée.

R. Peu de tems après qu'elle eut été découverte, les Norvégiens s'étant revoltés contre leur Roi, envoyèrent dans l'Ile pluſieurs Familles qui s'y établirent, & y formèrent un Gouvernement Ariſtocratique.

D. Quand eſt-ce que ces Peuples ont été convertis à la Religion Chrétienne? Religion.

R. Olaüs Trygo, Roi de Norvège, y envoya l'an 1000 des Prêtres, & on y établit deux Evêques, l'un à Halar, & l'autre à Scalholt. Les Iſlandois ſe ſoumirent alors aux Norvégiens, & paſſèrent avec eux dans la ſuite ſous la domination des Rois de Danemarc. Ces Peuples profeſſent la même Religion que les Danois, depuis que Chriſtierne III y introduiſit, de même que dans ſes autres Etats, la Religion Luthérienne.

D. Quelle eſt la qualité de ce Païs, & que produit-il? Qualités du Païs.

R. Le dedans de ce Païs eſt plein d'affreuſes montagnes, qui ſont en tout tems chargées de neige. L'air y eſt extrêmement froid. Les plus grands jours y ſont de 24 heures presque entières: les plus grandes

nuits y ſont auſſi longues que les plus grands jours. Le terroir ne produit que de l'Avoine & quelques Paturages, qui ſervent à nourrir un peu de Bétail, ſur-tout des Brébis.

Commerce. *D.* En quoi conſiſte le Commerce des Habitans?

R. Comme les Rivières, les Lacs & la Mer leur fourniſſent beaucoup de Poiſſons, ils en donnent aux Etrangers, dont ils reçoivent en échange les autres choſes dont ils ont beſoin. Leur trafic conſiſte auſſi en Beurre, en Cuirs, en Suif, & en Soufre.

Mont Hecla. *D.* N'y a-t-il pas dans cette Ile une Montagne qui jette de tems en tems des flammes, quoiqu'elle ſoit toujours couverte de neige?

R. Oui; c'eſt le Mont Hécla, qui eſt à huit ou dix lieues de Skalholt.

Diviſion. *D.* Comment diviſe-t-on l'Iſlande?

R. En quatre parties, qu'on ſubdiviſe en 12 Bailliages ou *Things*, leſquels contiennent environ 330 Paroiſſes.

Capitale. *D.* Quelle eſt la Capitale de l'Ile?

R. Skalholt, petite Ville ſans défenſe, ſituée dans le quartier du Midi entre des Montagnes. C'eſt le Siège d'un Evêque & du Conſeil Souverain.

Autres Places. *D.* Nommez-moi les autres Places.

R. Hola ou Halar eſt une petite Ville ſans murailles, ſur la Côte Septentrionale, avec un Port, au fond d'un Golfe nommé Skaga. C'eſt auſſi le Siège d'un Evêque. Beſtede, ou Kronigeſgard eſt une petite Forteresſe où le Viceroi fait ſa réſidence. Haner & Keplawick ſont deux Bourgs, dont les Ports ſont aſſez fréquentés. Gils eſt un autre petit Bourg au fond d'un Golfe de même nom.

Iles de Féroe. *D.* Qu'eſt-ce que les Iles de Féroe ont de remarquable?

R. Ces

R. Ces Iles, qu'on nomme en Latin *Insulæ Ferroenſes*, & *Gleſſariæ*, ſont au Sud-eſt de l'Iſlande. On en compte ordinairement douze. Elles dépendent du Gouverneur général d'Iſlande. On n'y voit que des Villages & des Hameaux. Le terroir y eſt fort ſtérile.

CHAPITRE XXIV.

De la Suède.

D. QUelle eſt la ſituation de la Suède? Situation.

R. Elle ſe trouve en bonne partie ſous la Zone glaciale.

D. Quelles ſont ſes bornes? Bornes.

R. Elle a à l'Orient la Moſcovie, à l'Occident la Norvège, au Septentrion la Lapponie Norvégienne, au Midi la Pologne, & la Mer Baltique qui la ſépare de l'Allemagne.

D. Quelle étendue lui donne-t-on? Etendue.

R. Elle a environ 400 lieues de longueur, 260 de largeur, & 1050 de circuit.

D. Cette Monarchie eſt-elle fort ancienne? Ancienneté.

R. Peut-être eſt-elle la plus ancienne de l'Europe. Ce qu'il y a de certain, c'eſt qu'on n'en connoit point la prémière origine. Les Suédois d'aujourdhui deſcendent des Goths & autres Peuples barbares dont il eſt tant parlé dans l'Hiſtoire.

D. En combien de Parties peut-on diviſer la Suède? Diviſion.

R. On peut la diviſer en ſix Parties, qui ſont la Suède propre, la Gothie, la Finlande, la Livonie, les Provinces Allemandes & la Lapponie.

D. Sur quoi fondez-vous cette diviſion?

R. Sur ce que chaque Partie a ſon Parlement ou Cour de Juſtice particulière nommée *Hof-Gericht*, dont les Réſidences ſont Stockholm pour les Suédois, Jonkoping pour les Goths, Abo pour les Finnois, Derpt pour les Livoniens, & Wismar pour les Allemands. Quant à la Lapponie, qui ne produit guère de procès, n'y ayant dans tout le Païs ni Avocat, ni Procureur, ni Notaire, non plus qu'aucun Médecin ni Apoticaire, elle doit s'adreſſer au *Hof-Gericht* de Stockholm, en cas qu'il ſurvienne quelque affaire, de quoi il n'y a, je croi, encore aucun exemple.

Ancien Royaume de Suède.

D. Combien de Provinces contenoit l'ancien Royaume de Suède?

R. On en compte douze, qui ſont Upland, Sodermanland, Weſtmanland, Helſingland, Angermanland, Temreland & Loeſterborn; les ſix dernières ſont appellées Notland. L'Ile de Gothland eſt auſſi de la juridiction du Parlement de Suède, quoique plus voiſine de la Gothie.

Gothie.

D. Comment diviſez-vous le Royaume des Goths?

R. On peut le diviſer en Oſtergoths, Weſtergoths, ou Wiſigoths, & Sudergoths, dont les fréquentes migrations en Allemagne, en Italie, en France, en Eſpagne, &c. ont fait tant de bruit dans le monde.

D. Outre l'Oſtergothie & la Weſtergothie, n'y a-t-il pas d'autres Provinces dans le Royaume des Goths?

R. Il

R. Il y a encore la Province de Wermland, Wermelands-daal & Bahus, & du côté du Midi, Smaland, l'Ile d'Oeland, Sckone ou Scanie, Halland & Bléking. Ces cinq dernières compoſent enſemble la Sudergothie : deſorte que le Royaume des Goths conſiſte en dix Provinces.

D. Pourquoi en faites-vous tant de Provinces ?

R. Parce qu'elles ont chacune en particulier leur Gouverneur, & d'ordinaire leur Chef de Juſtice ; & que chacune fournit auſſi ſon Contingent de Troupes pour l'Armée.

D. Comment diviſez-vous le grand Duché de Finlande ? Duché de Finlande.

R. En huit Provinces, qui ſont la Finlande propre, Cajana, Savolax, Tavaſthie, Nyland, Kexholm & Oſterbotan. On y peut ajouter l'Ile d'Alandt qui eſt auſſi une eſpèce de Province.

D. Quelle eſt la diviſion de la Livonie ? Livonie.

R. On la diviſe en trois Provinces dépendantes du Tribunal de Derpt, ſavoir, Letten ou Livonie propre, l'Eſtonie & l'Ingrie, avec les Iles d'Oſel & Dago ; mais ces Provinces ont été cedées aux Ruſſes par le Traité de Neuſtad l'an 1721.

D. Quelles ſont les Provinces Allemandes appartenant à la Couronne de Suède ? Provinces Allemandes.

R. La Poméranie citérieure avec l'Ile de Rugen. Quant à l'Evêché de Brême, & à la Principauté de Verden, la Suède a poſſédé cette aquiſition juſqu'à l'an 1712, que le Danemarc l'en a dépouillée ; & cette dernière Couronne s'en eſt enſuite accommodée avec l'Electeur de Hanovre, Roi de la Grande-Brétagne.

Lapponie. *D.* Comment diviſez-vous la Lapponie?

R. En cinq Parties, à qui l'on donne les noms des principales Rivières qui les arroſent, ſavoir, Kimi, Torne, Lula, Pita & Uma.

Ses Habitans. *D.* Par qui ce Païs eſt-il habité?

R. Par un Peuple groſſier, ſans mœurs, & presque ſans Religion (*a*).

Gouvernement. *D.* Quel eſt le Gouvernement de la Suède?

R. Il eſt Monarchique. De tout tems il fut Electif, avec cette réſerve que les Fils de Roi ou ceux de la Famille Royale étoient préférés à d'autres Gentilshommes. Guſtave Erichſon-Waſa le rendit Héréditaire l'an 1544, pour ſa poſtérité, dont la feue Reine Ulrique Eléonore & le Duc de Holſtein-Gottorp ſont les derniers; mais comme les Etats du Royaume ont vu que ce Privilège Héréditaire étoit dégéneré en Deſpotiſme ſous les deux derniers Rois Charles XI & Charles XII, ils ont profité de la dernière occaſion pour rétablir le droit d'élire deſormais leurs Rois.

Les Etats du Royaume. *D.* Quels ſont les Etats du Royaume?

R. Ils conſiſtent en quatre Membres, dont la Nobleſſe tient le prémier rang; les Députés des Troupes, dont chaque Régiment en envoye un ou deux, ſont joints à la Nobleſſe; le Clergé forme le ſecond Membre, les Villes le troiſième, & le quatrième eſt compoſé des Païſans.

Religion. *D.* Y a-t-il plus d'une Religion en Suède?

R. Il

(*a*) Voyez le *Journal d'un Voyage au Nord* en 1736 & 1737, par Mr. *Outhier*, qui a été lui-même de ce voyage avec Mr. de *Maupertuis* & les autres Académiciens de France.

R. Il n'y a nul autre exercice public, que celui de la Confeſſion d'Augsbourg, & le Roi d'aujourdhui, qui étoit né Réformé, a été obligé de s'y conformer lui-même, ſans quoi il n'auroit pu parvenir à la Couronne.

D. De quoi eſt compoſé le Clergé? Clergé.

R. D'un Archevêque, & de 12 ou 13 Evêques, de pluſieurs Prévôts, Paſteurs & Chapelains.

D. Quelle eſt la température de l'Air en Suède? Température de l'Air.

R. L'Air eſt fort différent en Suède, à cauſe de la grande étendue de ce Païs. Les Provinces Méridionales ont à peu près la même température que les Païs-Bas; mais on s'apperçoit ſenſiblement de la différence du froid en hiver en s'avançant vers le Nord, où l'hiver eſt ſi rude & ſi long dans la Lapponie, que l'on n'a pas le tems d'y cultiver ou recueillir aucune ſorte de grains au-delà de Fune.

D. Quel eſt le Commerce de la Suède? Commerce.

R. Le principal Commerce eſt en Cuivre, en Fer, en Goudron, en Chanvre, en Mâts de Vaiſſeaux & bois de Sapin; le Sel & le Vin ſont les Marchandiſes, dont on y a le plus grand beſoin.

D. Le terroir y eſt-il fertile? Terroir.

R. Très fertile dans les lieux cultivés; mais la quantité de Montagnes, de Rochers & de petits Lacs, dont le Païs eſt extraordinairement rempli, ne laiſſe pas beaucoup de terrain de reſte.

D. Comment nomme-t-on les principaux Lacs? Lacs.

R. Le Méler, qui ſe vuide dans un bras de Mer à Stockholm, eſt le plus beau du monde, étant parſemé d'une infinité d'Iles

fertiles ornées de Châteaux & de belles Maisons de Campagne, appartenans à la Noblesse. Il y a encore le Wéner & le Wéter dans la Gothie, qui sont considérablement grands, mais les petits Lacs sont innombrables; ils fourmillent tous d'excellent Poisson.

Mœurs.

D. Quelles sont les Mœurs des Suédois?

R. Ils aiment fort les Voyages, les Arts, les Sciences, & les exercices du Corps auxquels ils réussissent d'ordinaire. Ce sont les Peuples les plus spirituels du Nord.

Caractère & coutumes des Lappons.

D. Quelles sont les coutumes des Lappons?

R. Les Lappons ne ressemblent point aux Suédois: ils sont foibles & poltrons, agiles pourtant & adroits à la Chasse, de petite taille; on n'en admet jamais dans les troupes. Ils n'ont point l'usage du Pain ni du Sel, ils se nourrissent de Poisson sec, de quelque peu de Viande fumée, de Lait & de Fromage, qu'ils tirent de leur Rennes, Animaux faits à peu-près comme un Daim, qui servent à les voiturer en les trainant sur la neige, & leur peau leur sert d'habillement, meilleur que tout autre contre le froid. Il n'y a pas un seul Gentilhomme ni autre homme de distinction parmi eux, excepté les Officiers du Roi, pour les gouverner, & quelques Pasteurs pour leur enseigner la Religion. La plupart sont Idolâtres; ils n'ont nulle demeure fixe au-delà de 3 ou 4 ans, faute de nourriture pour leurs Rennes.

Upsal, ancienne Capitale.

D. Quelle étoit autrefois la Capitale de la Suède.

R. La Ville d'Upsal, où étoit le magnifique Temple des Divinités du Nord, Thor, Oden & Frigga ou Fréya, qui répondent à Jupi-

Jupiter, Mercure & Vénus des Grecs. Tout le Septentrion fréquentoit ce Temple, & venoit y conſulter les Oracles; c'eſt aujourdhui le Siège de l'Archevêque: il y a auſſi une célèbre Univerſité.

D. Quelle eſt aujourdhui la Capitale de ce Royaume? Stokholm.

R. C'eſt Stockholm, qui eſt une grande & belle Ville, bâtie ſur des Pilotis. Elle a deux grands Fauxbourgs. Son Port eſt extrêmement ſpacieux; mais il a cela d'incommode, qu'il eſt à 12 lieues de la Mer, & que les avenues en ſont fort dangereuſes. Stockholm eſt la Réſidence du Roi, du Sénat, & de tous les Collèges.

D. Nommez-moi les autres Villes de la Suède. Autres Villes.

R. Gothebourg, Port de Mer ſur l'Océan, eſt une Ville bien fortifiée, fort propre & commerçante. Carls-Cron, dans la Province de Blékinge, eſt un excellent Port, bien fortifié, & le ſéjour de la Flotte; c'eſt une Ville toute nouvelle, mais déja très floriſſante depuis qu'on a trouvé à propos d'y établir l'Amirauté qui étoit autrefois à Stockholm. Malmo, Port près du Sund, eſt une excellente Fortereſſe. Calmar en Smalandt eſt bien fortifiée. Lund en Scanie, Siège Epiſcopal & Univerſité. Jonkoping en Smalandt, eſt célèbre par ſon Parlement & ſes Manufactures d'Armes à feu, & de la meilleure poudre de Chaſſe qu'il y ait au monde. Tahlun en Dalécarlie, autrement Kopparberg, eſt une Ville floriſſante par la grande, ancienne & ſurprenante Mine de cuivre qui en eſt tout proche. Sahla en Weſmannie, connue par ſa Mine d'argent, qui étoit plus abondante & plus profitable avant la découverte

verte des Mines en Amérique. Wisby dans l'Ile de Gothland, Siège Epiſcopal. Cette Ville eſt remarquable, en ce que c'eſt delà que ſont emanées les prémières loix pour la marine de toutes les Nations commerçantes dans la Mer Baltique. Stralſund eſt une Ville forte de la Poméranie. Abo eſt la Capitale de la Finlande, Siège Epiſcopal, Univerſité & Réſidence du Parlement.

CHAPITRE XXV.

De la Moſcovie, ou Ruſſie.

Ses noms. *D.* POurquoi donne-t-on à cet Empire les noms de *Moſcovie* & de *Ruſſie*?

R. Le nom de *Moſcovie* lui a été donné, ou à cauſe du Fleuve *Moſca*, ou à cauſe des *Moſches*, Peuples de la Colchide, qui habitoient vers la ſource du Phaſe. On lui a donné le nom de *Ruſſie*, du mot *Roſſeia*, qui, ſelon le langage du Païs, ſignifie *Peuple ramaſſé*, à cauſe des différentes Nations qui l'ont habité.

D. Pourquoi le nomme-t-on encore *Ruſſie Blanche*, *Ruſſie Noire*, *Grande Ruſſie*, & *Ruſſie Moſcovite*?

R. Ceux qui l'apellent *Ruſſie Blanche* veulent qu'il ait été ainſi nommé de la grande quantité de Neige qui couvre la terre une grande partie de l'année. Le nom de *Ruſſie Noire* lui vient ou des grandes Forêts qui ſe trouvent dans le Païs, ou parce qu'un grand

Digitized by Google

Digitized by Google

grand nombre de ſes habitans s'occupe aux Mines & aux Forges. On l'apelle *Grande Ruſſie* & *Ruſſie Moſcovite* pour la diſtinguer de la *Ruſſie Polonoiſe*, & pour marquer ſa vaſte étendue. Il eſt bon de remarquer qu'on donne auſſi quelquefois le nom de *Ruſſie Blanche* à la *Ruſſie de Lithuanie.*

Bornes.

D. Quelles ſont les bornes de la Moſcovie?

R. Elle a à l'Orient la Mer du Japon; au Couchant la Pologne, la Petite Tartarie, la Mingrélie, & la Géorgie; au Midi la Grande Tartarie, la Mer Caſpienne & la Perſe; au Septentrion la Mer Glaciale.

Etendue.

D. Quelle eſt ſon étendue?

R. On lui donne environ 600 lieues de longueur depuis Kola dans la Lapponie Moſcovite, juſqu'à Aſtracan, & près de 500 de largeur depuis les frontières de la Livonie juſqu'à celles de la Sibérie.

D. A-t-elle toujours eu des bornes auſſi étendues?

R. Il s'en faut de beaucoup. Ses accroiſſemens ſe ſont faits peu à peu, & elle ne s'eſt même étendue ſi prodigieuſement du côté de l'Orient que depuis un Siècle.

Origine de cette Monarchie.

D. Quel Prince a jetté les fondemens de cette Monarchie?

R. On en attribue la gloire à Ruſſ, frère de Lech & de Czech, que les Polonois & les Bohêmes reconnoiſſent pour leurs prémiers Rois. Igor, fils de Rurich, en étendit les limites, & fut père de Suatoſlas qui pouſſa ſes conquêtes juſqu'à la Mer Noire.

Converſion des Moſcovites.

D. En quel tems les Moſcovites ont-ils été convertis à la Religion Chrétienne?

R. Vers l'an 987. Volodimer, fils de Suatoſlas, s'étant rendu maitre de la Ruſſie, &

ayant pris le titre de *Grand Duc*, renonça à l'Idolatrie, & introduisit dans ses Etats la Religion Chrétienne, suivant la créance des Grecs, après qu'il eut épousé la Princesse Anne, Sœur de Constantin & de Basile Empereurs d'Orient.

Gouvernement. *D.* Quel est le Gouvernement de Russie?

R. La Russie est un Etat parfaitement Monarchique & Despotique, qui se maintient par l'unité de la Religion, par la puissance absolue du Czar, & par la profonde soumission des Moscovites envers leur Prince.

Mœurs. *D.* Quelles sont les qualités des Moscovites.

R. Ces Peuples, jusqu'au règne du Czar Pierre I, ont passé pour sauvages, barbares, nés pour la servitude. L'ignorance où leur Souverain & les Ecclésiastiques les entretenoient, leur avoit aquis cette réputation. Aujourdhui on en a une toute autre idée. Le grand nombre qui voyage dans toutes les parties de l'Europe, nous a fait connoître qu'ils sont grands, bien-faits, d'une compléxion robuste, d'un esprit capable des Sciences & des Arts autant qu'aucun autre Peuple du Nord.

Religion. *D.* Quelle est leur Religion?

R. La Religion Moscovite est la Grèque, mais séparée de l'Eglise Grèque d'Orient avec laquelle elle n'a aucune union, sous la direction d'un Patriarche & de plusieurs Prélats & autres Ecclésiastiques, sur la bonne-foi desquels le Peuple s'abandonne aux plus ridicules superstitions. Les Etrangers y ont la liberté de conscience.

Rivières. *D.* Quelles sont les principales Rivières du Païs?

R. Les

R. Les principales Rivières ou Fleuves du Païs ſont, le Wolga, le plus grand Fleuve de l'Europe, qui ſort d'un petit Lac de même nom dans la Province de Rzeva vers les Confins du Duché de Moſcou. Il ſe décharge dans la Mer Caſpienne par un grand nombre d'embouchures. Le Niéper, ou Boriſthène, prend ſa ſource dans le voiſinage du Wolga. Il ſort d'un petit Lac de même nom, & après avoir traverſé l'Ukraine & la petite Tartarie, il ſe jette dans la Mer Noire. Le Don, ou Tanaïs, ſort d'un petit Lac du Duché de Rézan, & ſe perd dans la Mer d'Azof. La Dwine, ou Dwina, qui en Langue Moſcovite ſignifie *Deux*, eſt formée de l'Ioug & de la Sukna, avec leſquelles elle ſe perd dans la Mer Blanche au-deſſous d'Archangel.

D. Comment diviſez-vous la Moſcovie? Diviſion.

R. La Grande Ruſſie, ou Moſcovie, ſe diviſe en Moſcovie Septentrionale & en Moſcovie Méridionale, qui contiennent chacune un grand nombre de Provinces, qui pour la plupart prennent leur nom de leur Ville Capitale.

D. Quelles ſont les principales Villes? Capitale.

R. Les Villes les plus remarquables ſont Moſcou ſur la Moſca, Capitale de ce vaſte Empire, & une des plus grandes Villes de l'Europe, ſituée au milieu du Duché de même nom. Cette Ville eſt aſſez mal bâtie.

Petersbourg, Capitale de l'Ingrie, eſt une Ville toute neuve bâtie par le Czar Pierre I. Elle eſt ſituée à l'endroit où la Niéva communique avec le Golfe de Finlande. Elle eſt grande, ſpacieuſe, régulière, très marchande, avec un bon Port ſur le Golfe de Finlande. Archangel eſt une Ville conſidéra- Autres Villes.

fidérable ſur la rive droite de la Dwina vers ſon embouchure, avec un très bon Port. Elle eſt très commerçante, & regardée comme le Magazin de toute la Moſcovie. Smolensko & Kiow, Villes frontières, toutes deux ſur le Niéper.

Lacs. *D.* Trouve-t-on quelques Lacs conſidérables en Moſcovie?

R. Il y a des Lacs conſidérables. Tels ſont le Ladoga, le plus grand de toute l'Europe, entre l'Ingrie & la Livonie; l'Onéga, autre grand Lac, communique avec le Ladoga par la Rivière de Suir ou Suéri; le Lac blanc, ou Biéla, dans la Province de même nom; & pluſieurs autres moins conſidérables.

Autres Etats. *D.* Quels ſont les autres Etats qui dépendent de la Moſcovie?

R. Le Czar de Moſcovie poſſède encore en Aſie le Royaume d'Aſtracan, les Provinces de Cazan, de Bulgar & de Sibérie, avec pluſieurs autres Païs de la Grande Tartarie.

CHA-

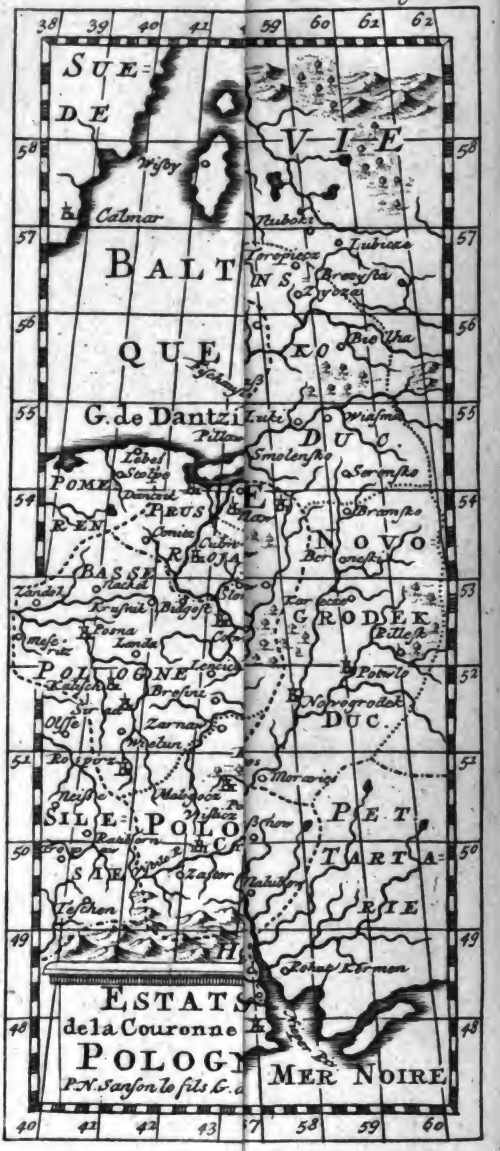
SUE=
DE
VIE
Wisby
Calmar
Nuboki
Lubicze
BALT
Toropiecz
Brezysta
Zyoza
QUE
Biellha
G. de Dantzi
Luki
Wiasma
Pillau
DUC.
Smolensko
Lebel
Stolpe
Seransko
POME
Danzik
PRUS
Bramsko
REN
Conitz
Cubin
NOVO
BASSE
Nackel
Zandol
Krusnik
Bidgost
GRODEK
Posna
Landa
Pillesk
Meseritz
POLOGNE
Lencic
Potwlo
Kalisch
Bresini
Novogrodek
Olsse
Zarnaw
DUC.
Wielun
Rospirz
Moravies
Neisse
Malogocz
SILE=
POLO
PET
Ratibern
TARTA=
SIE
Zastor
Nalubow
Teschen
RIE
Rohut Kermen
ESTATS
de la Couronne
POLOGN
P.N. Sanson le fils G. d
MER NOIRE

CHAPITRE XXVI.

De la Pologne.

D. D'où la Pologne tire-t-elle ſon nom? **Nom.**

R. Du mot *Pole*, qui, en Langue du Païs, ſignifie un Païs plat & uni.

D. Quelle eſt ſon étendue? **Etendue.**

R. Sa longueur, depuis l'extrémité du Palatinat de Poſnanie juſqu'à Kadak dans le Palatinat de Kiovie, eſt d'environ 290 lieues; & ſa largeur du Midi au Septentrion eſt de 200 lieues.

D. Quelles ſont ſes bornes? **Bornes.**

R. Elle a à l'Orient la Petite Tartarie & la Moſcovie; au Nord la Mer Baltique, la Livonie & la Moſcovie; au Midi la Hongrie, la Tranſilvanie, la Moldavie & la Beſſarabie; à l'Occident la Bohême & l'Allemagne.

D. Quelles ſont les qualités du Païs? **Qualités.**

R. L'air y eſt froid. Le terroir y eſt naturellement bon & fertile; il produit beaucoup de Blé. Les paturages y ſont excellens, & abondent en troupeaux de Boeufs & en bons Chevaux. Les marchandiſes qu'on en tire ſont de la Laine, de la Cire, du Miel, du Lin, du Chanvre, du Cuir, du Sel, du Bois, du Salpêtre. Il y a de vaſtes Forêts, ſur-tout en Lithuanie.

D. Quelles ſont les mœurs & le caractère des Polonois? **Mœurs.**

R. En général, les Polonois ſont robuſtes,

tes, hardis, courageux, bons Soldats, mais plus propres pour des expéditions promtes, que pour celles qui demandent de l'aplication & de la patience. Quant à la Nobleſſe, elle eſt honnête, affable aux Etrangers, brave, & jalouſe de la liberté plus qu'aucune autre Nation; mais elle paſſe pour trop dure envers le Païſan, qu'elle tient dans l'eſclavage, & ſur lequel elle a conſervé de tems immémorial le droit de vie & de mort.

Religion. *D.* Quelle eſt la Religion des Polonois?

R. La Religion dominante de l'Etat eſt la Catholique Romaine ſous la direction de deux Archevêques & de quinze Evêques, ſoumis au Pape. On n'élit point de Rois qui n'en faſſent profeſſion. Cependant on y tolère les Proteſtans, les Luthériens, les Grecs, & il y a un grand nombre de Juifs. L'Archevêque de Gneſne eſt Primat du Royaume, & Régent de l'Etat pendant les Interrègnes. Les Eccléſiaſtiques de Pologne ſont fort riches, fort puiſſans, & fort conſidérés; mais il en manque en bien des endroits.

Rivières. *D.* Nommez-moi les principales Rivières.

R. Les principales Rivières de Pologne ſont le Niéper, ou Dniéper, connu des Anciens ſous le nom de Boriſthène. La Viſtule, en Allemand Weixel, qui a ſa ſource aux Monts Krapacs ſur les confins de la Sléſie, & qui ſe décharge dans le Golfe de Dantzic: elle coule du Sud au Nord en ſerpentant conſidérablement. Le Bug, qui ſe décharge dans la Viſtule entre Warſovie & Ploczko. Le Niémen, ou Mémel, prend ſa ſource dans le Grand-Duché de Lithuanie, au S. O. du Palatinat de Minsk. Il ſe décharge par deux grandes embouchures dans

dans le Curiſch-haff. Le Nieſter, ou Turla, connu des Anciens ſous le nom de Thyras, ſur les confins de la Podolie, lui ſert de bornes au Sud. Le Bog prend ſa ſource au Nord de la Haute Podolie. La Duina, ou Duna, prend ſa ſource en Lithuanie, dans l'extrémité du Palatinat de Witepsk, & ſe décharge dans la Mer Baltique.

D. Comment diviſez-vous la Pologne? Diviſion.

R. Le Royaume de Pologne eſt diviſé en quatre parties; la Grande ou Baſſe Pologne, la Petite ou Haute Pologne, la Ruſſie Rouge ou Noire, & la Pruſſe.

D. Que comprend la Grande Pologne? Grande Pologne.

R. La Grande ou Baſſe Pologne comprend la Grande Pologne propre, la Cujavie, & la Mazovie.

D. Quelles en ſont les Villes principales?

R. Warſovie, ou Warſchau, Capitale de la Mazovie & celle de tout le Royaume, eſt une grande & belle Ville ſur la Viſtule, & la Réſidence des Rois. Près de cette Ville eſt un Village nommé Wola, où ſe font les Elections des Rois en raſe campagne & ſous des tentes. Gneſne, ou Gniéſen dans le Palatinat de Kaliſch, n'eſt remarquable que par ſon Archevêché. C'eſt une ancienne Ville. Poſna, Capitale du Palatinat de Poſnanie, eſt une grande & belle Ville ſur la Warte, le Siège d'un Evêché & d'un Collège aſſez célèbre. Frawenſtadt eſt une petite Ville, dont le nom eſt devenu célèbre, depuis que les Saxons y furent défaits par les Suédois le 25 Février 1706.

D. Que comprend la Petite Pologne? Petite Pologne.

R. La Haute ou Petite Pologne comprend

prend les Palatinats de Cracovie, de Sendomir & de Lublin. Cracovie, Capitale de toute la Province, eſt une grande & belle Ville, très bien bâtie ſur la Viſtule, le lieu de la Sépulture des Rois & de leur Couronnement. Elle eſt le centre d'une Univerſité fameuſe, & le Siège du prémier Evêque du Royaume. Les deux autres Palatinats ont des Villes de même nom pour Capitales.

Ruſſie Rouge.

D. Qu'eſt-ce que la Ruſſie Rouge ou Noire?

R. La Ruſſie Rouge, ou pour mieux dire, la Ruſſie Polonoiſe, Païs extrêmement fertile, eſt avec la Haute Pologne la Partie Méridionale de tout le Royaume. Elle ſe diviſe en Ruſſie particulière à l'Occident, la Volhinie au Nord, & la Podolie au Midi.

D. Quelles en ſont les principales Villes?

R. Kaminieck, Ville principale de la Podolie & la plus forte de toute la Pologne, eſt ſituée ſur un rocher élevé au milieu d'une plaine, à deux lieues du Nieſter. Elle eſt très importante pour les Polonois à cauſe du voiſinage des Turcs.

Léopol, Capitale du Palatinat de Ruſſie ſur la Peltew, eſt une grande Ville fort marchande, le Siège d'un Archevêque qui eſt le ſecond Prélat de l'Etat. Elle eſt défendue par deux bons Châteaux, dont l'un eſt dans la Ville, & l'autre dehors.

Kiow, dans l'Ukraine ſur le Niéper, a été cedée aux Moſcovites en 1687 pour la ſomme de 700 mille florins. Pultowa, qui apartient auſſi aux Moſcovites, eſt une Ville forte ſur la Workſla, célèbre par la défaite de Charles XII Roi de Suède, arrivée le 8 Juillet 1709, & qui ſera à jamais mémorable.

D. Com-

Digitized by Google

Digitized by Google

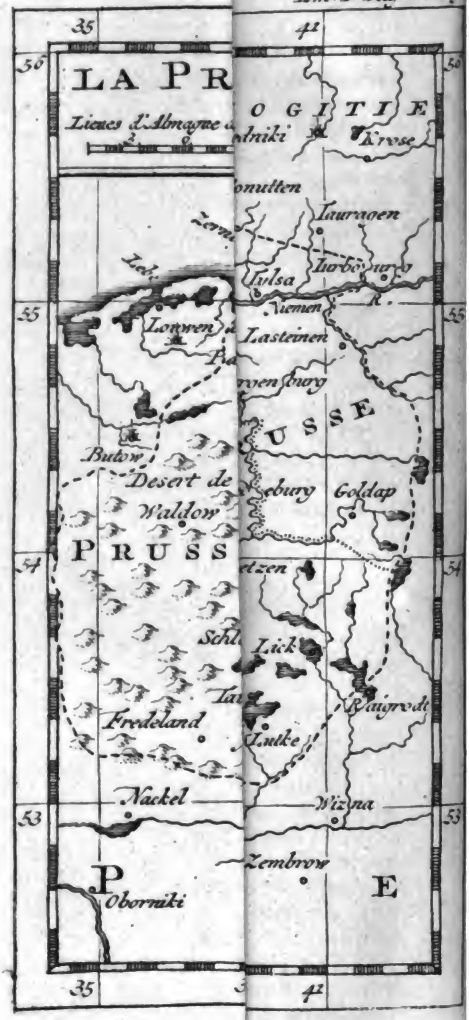
LA PR
OGITIE
Lieues d'Almagne
Krose
Tauragen
Tylsa
Niemen
Lasteinen
USSE
Butow
Desert de
Waldow
Goldap
PRUSS
Lick
Raigrodt
Fredeland
Lutke
Nackel
Wizna
Zembrow
P
E
Oborniki
35
41
56
55
54
53

D. Comment diviſez-vous la Pruſſe ? Pruſſe.

R. Elle ſe diviſe en Pruſſe Royale & en Pruſſe Ducale. La Pruſſe Royale appartient à la Couronne de Pologne ; mais la Ducale eſt à l'Electeur de Brandebourg, qui en jouït en toute Souveraineté & à titre de Royaume.

D. Que contient la Pruſſe Polonoiſe ? Pruſſe Polonoiſe.

R. La Pruſſe Polonoiſe renferme quatre Palatinats ; celui de Pomérélie ou de Petite Poméranie ; ceux de Culm, de Marienbourg, & de Wermeland.

D. Quelles en ſont les Villes principales ? Villes.

R. Dantzic en Latin *Gedanum*, Ville libre très commerçante, ſituée vers une des embouchures de la Viſtule, eſt la principale de toutes. Cette Ville eſt proprement une petite République ſous la protection des Rois de Pologne, auxquels elle paie tribut. C'eſt par cette Ville que paſſent tous les Grains qu'on traſporte par Mer de Pologne, & que les Polonois font venir les marchandiſes qu'ils tirent des Païs étrangers. Culme, Capitale du Palatinat de même nom, eſt une grande Ville ſur une hauteur. Mariebourg, ſur la Viſtule, eſt une autre grande Ville aſſez bien fortifiée. Elbing eſt une Ville très marchande au Nord-eſt de Mariebourg. La terrible exécution qui s'eſt faite à Thorn en 1725 a rendu cette Ville célèbre.

D. Que renferme la Pruſſe Ducale ? Pruſſe Ducale.

R. La Pruſſe Ducale, ou Brandebourgeoiſe, renferme pluſieurs petites Provinces qu'on appelle Cercles. Konigsberg, qui en eſt la Capitale, eſt une grande & belle Ville ſur le Prégel, à ſon embouchure, ſur le Golfe

Golfe de Frisch-Haff. Il y a une Université ou Académie avec une très belle & très riche Bibliothèque.

Duché de Lithuanie. *D.* Qu'est-ce que la Lithuanie?

R. Le Grand-Duché de Lithuanie est une Souveraineté unie à la Couronne de Pologne à titre d'Alliée. Elle a son Armée à part avec ses Généraux, indépendans de ceux de la Couronne. Les Nobles y sont plus fiers qu'en Pologne, & les Païsans encore plus esclaves & plus maltraités.

D. Par qui ce Duché étoit-il autrefois gouverné?

R. Par des Princes qui prenoient la qualité & le titre de Grand-Duc, ce qui a duré jusqu'en 1560 que ce Duché fut uni pour toujours à la Couronne de Pologne.

D. Comment le divisez-vous?

R. En trois parties, la Lithuanie propre, la Petite Russie & la Samogitie.

Rivières. *D.* Quelles en sont les principales Rivières?

R. Les principales Rivières sont la Dwina, le Niéper, & le Przipiec.

Villes. *D.* Et les principales Villes?

R. Vilna, Capitale de toute la Lithuanie, est une grande Ville, bien peuplée, avec une Université & un Evêché. Grodno sur le Niémen est le lieu où de trois en trois ans se tiennent les Diètes Générales du Royaume.

Courlande. *D.* Qu'est-ce que la Courlande?

R. C'est un petit Païs avec titre de Duché dans la Livonie, dont il faisoit autrefois partie & dont il est détaché, sous la protection de la Pologne.

D. A qui apartenoit-elle autrefois?

R. Aux Chevaliers de l'Ordre Militaire des Croisés. *D.* Com-

Digitized by Google

D. Comment & en quel tems a-t elle été érigée en Duché. Erigée en Duché.

R. Dans le seizième siècle Gothard Ketler, Grand-Maître de l'Ordre, profitant des brouilleries qu'excitoient les disputes de Religion, songea à s'aproprier cet Etat, & se mettant sous la protection du Roi de Pologne, lui en fit hommage, à condition qu'il le posséderoit à titre d'Hérédité comme un Duché Héréditaire; ce qui lui fut accordé. Tout le Duché embrassa le Luthéranisme avec le tems.

D. Que comprend ce Duché?

R. Il comprend la Courlande proprement dite, & la Sémigalie. Mittau est la Capitale de tout cet Etat.

D. Quel est le Gouvernement de la Pologne? Gouvernement de Pologne.

R. Il est Monarchique & Aristocratique; le Roi ne pouvant rien faire sans le consentement du Sénat.

D. Comment se fait l'Election du Roi? Election du Roi.

R. Par la Diète, qui est convoquée par le Primat. Cette Election cause presque toujours des troubles dans l'Etat; & il seroit avantageux aux Polonois que cette Couronne fût héréditaire.

Digitized by Google

CHAPITRE XXVII.

De la Tranſilvanie.

Nom. *D.* QUelle eſt l'origine du nom de Tranſilvanie?

R. Ce Païs a été ainſi nommé des Etrangers, parce qu'il eſt à leur égard, *trans Sylvas*, *au-delà des Bois*, étant environné de montagnes couvertes de Bois.

Etendue. *D.* Quelle eſt ſon étendue?

R. Sa largeur eſt de 60 lieues, & ſa longueur eſt d'environ 65 lieues d'Orient en Occident.

Bornes. *D.* Quelles en ſont les bornes?

R. Elle a à l'Orient la Moldavie, la Valaquie, à l'Occident la Haute Hongrie, au Septentrion la Pologne, au Midi la Valaquie & la Hongrie.

Productions. *D.* Quelles ſont ſes productions?

R. Il y a beaucoup de Blé, d'excellent Vin, & de bons Paturages. On y trouve beaucoup de Gibier & diverſes ſortes de Bêtes ſauvages, des Elans, des Cerfs, des Bufles. Il y a dans les Montagnes des Mines de Plomb, de Mercure, de Sel, & d'autres Minéraux.

Rivières. *D.* Nommez-moi les Rivières les plus conſidérables?

R. Ces Rivières ſont le Maros, l'Alt, le Grand & le Petit Samos.

Mœurs & Langage. *D.* Quelles ſont les Mœurs & le Langage des Habitans?

R. Ils

R. Ils parlent tous la Langue Hongroise, & leurs Mœurs ſont les mêmes que celles des Hongrois.

D. Quelle ſorte de Religion y profeſſe-t-on? **Religion.**

R. La Religion Catholique eſt la dominante, depuis que l'Empereur eſt maitre de ce Païs; mais auparavant, les Hongrois & les Sicules étoient Réformés, les Saxons Luthériens. Il y a auſſi des Grecs, des Anabaptiſtes, des Ariens, des Sociniens. On rencontre dans les Villages quantité de ces Rodeurs, fort connus ſous le nom de Bohémiens.

D. Comment diviſez-vous la Tranſilvanie? **Diviſion.**

R. On peut la diviſer ſuivant les Nations qui l'habitent. Les Sicules ſont dans le voiſinage de la Pologne & de la Moldavie. Les Saxons ſont au Midi des Sicules. Les Hongrois ſont à l'Occident des Saxons. Les Moldaves & les Valaques occupent un petit coin à l'Orient.

D. Quelle eſt la Capitale de toute la Tranſilvanie? **Capitale.**

R. C'eſt Hermanſtad, ou Zeben, près de l'Alt. Cette Ville eſt grande, bien peuplée & aſſez bien fortifiée.

D. Quelles ſont les autres Places les plus conſidérables? **Autres Villes.**

R. On y remarque entre autres Muhlbach, ou Millenbach, en Hongrois Zebez ou Saazſebez, près du Maros. Cronſtad, en Hongrois Braſſaw, eſt une grande Ville, bien peuplée & marchande. Albe-Jule, en Allemand Weiſſenbourg, & en Hongrois Giula-Feirwar, près du Maros, étoit autrefois la Réſidence des Princes du Païs: c'eſt le Siège d'un Evêque.

Clauſenbourg, ou Coloſwar, ſur le Petit Samos, eſt fort peuplée, fort marchande, & l'une des plus conſidérables Villes du Païs.

CHAPITRE XXVIII.

De la Hongrie.

D. QU'eſt-ce que la Hongrie?

R. C'eſt un Royaume qui étoit autrefois électif, mais qui eſt devenu Héréditaire depuis qu'il appartient à la Maiſon d'Autriche.

Etendue. *D.* Combien a-t-il d'étendue?

R. On lui donne 70 lieues de largeur, & environ 80 lieues de longueur.

Bornes. *D.* Quelles ſont ſes bornes?

R. Il a à l'Orient la Tranſilvanie & la Valaquie; à l'Occident la Stirie, l'Autriche & la Moravie; au Midi l'Eſclavonie & la Servie; au Nord la Siléſie & la Pologne.

Qualité. *D.* Quelle eſt la qualité du Païs?

R. L'air y eſt aſſez mal-ſain, ſur-tout pour les Etrangers. Le terroir eſt très fertile. Il y a de très bons Paturages, du Blé, d'excellent Vin, beaucoup de Beſtiaux, & d'excellens Chevaux qui ſont fort eſtimés. Il s'y trouve auſſi pluſieurs ſortes de Mines.

Mœurs. *D.* Quelles ſont les Mœurs & le caractère des Hongrois?

R. Ils ſont fiers, inconſtans, plus propres pour les Armes que pour les Arts & le Commerce. Ils ont un Langue particulière, qui n'eſt dérivée d'aucune autre Langue, de même

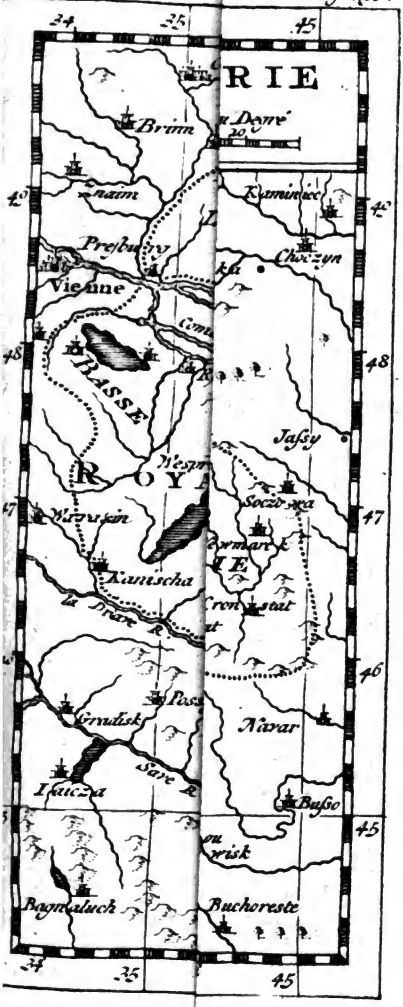
RIE
Brinn
Kaminiec
Choczyn
Vienne
BASSE
Jassy
ROYA
Kanischa
Gradisk
Navar
Save R.
Busso
Bagnaluch
Buchoreste
34
35
45
48
47
46

Digitized by Google

me que nulle autre Langue ne dérive d'elle. Les Hongrois ſont robuſtes & bien-faits. Leurs Cavaliers, qu'on nomme Houzards, rendent de bons ſervices, lorſqu'il s'agit de faire des courſes en Païs ennemi. On donne aux Gens-de-pié le nom de Heiduques.

D. Quelle eſt la Religion du Païs? Religion.

R. La Religion dominante eſt la Catholique Romaine, ſous la Juridiction de deux Archevêques, qui ſont ceux de Gran ou Strigonie, & de Colocza. Le prémier eſt Primat du Royaume, & a le privilège de couronner les Rois. Il y a auſſi dans le Royaume un grand nombre de Proteſtans, qui ont beaucoup ſouffert ſous le règne de Léopold I. Ils commencent aujourdhui à reſpirer.

D. Quelles ſont les Rivières de la Hongrie? Rivières.

R. On compte parmi les principales, le Danube, qui vient de l'Allemagne & traverſe toute la Hongrie; la Drave, qui ſépare la Hongrie de l'Eſclavonie, & ſe jette dans le Danube; la Teiſſe ou le Tibiſque qui ſe perd auſſi dans le Danube au-deſſus de Belgrade, & au-deſſous de Titul; la Save, la Sarvihze, le Graan, le Raab, & le Vaag. Le Danube forme pluſieurs Iles, dont les plus conſidérables ſont celles de Schut ou de Comorre, de St. André, de Ste. Marguerite ou de Ratzenmarck. Iles.

D. Quels ſont les Lacs les plus conſidérables? Lacs.

R. Ce ſont ceux de Balaton ou Plattenſée dans la Baſſe Hongrie, de Betskerck & de Zarkad dans la Haute.

D. Où ſe trouve la plus haute Montagne de la Hongrie? Mont Crapak.

R. Du côté de la Pologne & de la Tranſilva-

silvanie : elle est connue sous le nom de Mont Crapak.

Division. *D.* Comment divise-t-on le Royaume de Hongrie?

R. On peut le diviser en Haute, & en Basse Hongrie, qui avec l'Esclavonie contiennent 54 Comtés, savoir 34 dans la Haute, 14 dans la Basse, & 6 dans l'Esclavonie, qui portent presque toutes le nom de leurs Capitales.

Capitale. *D.* Quelle est la Capitale de la Haute Hongrie?

R. C'est Presbourg, appellée par les Hongrois Poson. C'est une grande & belle Ville, sur le Danube, près des Frontières de l'Autriche, très bien fortifiée, & située sur la pente d'une Montagne. C'est le lieu où se fait le Couronnement des Rois.

Autres Villes & Comtés. *D.* Comment nommez-vous les autres principales Villes & Comtés?

R. Sur la Frontière de la Moravie se trouve la Comté de Transchin, qui a une Ville de même nom; il y a des Bains & des Eaux minérales. La Ville de Léopoldstat est sur le Waag; elle fut bâtie en 1665, par l'ordre de l'Empereur Léopold, qui lui donna son nom. Dans la Comté de Neytra, Evêché, est Neuhausel, petite Ville qui a été prise par les Turcs en 1663, & reprise par le Prince Charles de Lorraine en 1685. Sur le Danube est Parkam, où les Turcs furent battus par le Roi de Pologne & le Prince Charles de Lorraine. La Comté de Sollou Newsol est renommée par ses Mines d'or. Dans la Comté de Savos est Epéries, qui fut prise par le Comte Tékéli en 1678, & reprise par les Impériaux en 1685. Dans la Comté de Marmarus se trouve Zigeth, où

il

Il y a une fort belle Saline. La Comté d'Abaviwar a pour Capitale Caſſovie ſur la Rivière de Kunert, elle a été priſe par les Impériaux en 1685. Dans la Comté de Kalo eſt le Petit-Waradin, Place qui fut priſe en 1692 par les Troupes de l'Empereur, elle eſt de conſéquence pour la Tranſilvanie. Le Grand Waradin eſt dans la Comté de Bihor. La Comté de Zabolez a pour Capitale Chegé. La Ville de Zolnok ſur la Teiſſe fut priſe en 1552 par Soliman I, & repriſe par les Impériaux en 1689. Dans la Comté de Barſod ſe trouvent les Villes d'Agria, Erlaw, Place qui fut priſe par Mahomet III, Empereur des Turcs en 1566, & repriſe en 1685 par les Impériaux: Tokai, Ville forte, & Onoth. La Comté de Peſth a pour Capitale la Ville de même nom ſur le Danube, vis-à-vis de Bude-Offen, avec laquelle elle communique par un pont de Bateaux. La Comté de Bath a pour Capitale Colocza, qui eſt le Siège d'un Archevêque. Dans la Comté de Bodrok ſont les Villes de Ségédin ſur la Teiſſe, & de Titoul. La Comté de Temeſwar ſur la Temes a été rendue à l'Empereur par le Traité de Paſſarowits en 1718.

D. Quelle eſt la Capitale de la Baſſe Hongrie? Baſſe Hongrie.

R. C'eſt Bude-Offen, qui eſt ſituée près du Danube dans la Comté de Pelicz. Elle fut priſe en 1541 par Soliman II, Empereur des Turcs, & repriſe en 1686 par le Prince Charles de Lorraine. Les autres Comtés ſont Albe-Royale, qui ſe rendit aux Impériaux en 1688; de Veſprim, dont la Capitale de même nom eſt le Siège d'un Evêque. La Comté de Gran ou de Strigonie porte auſſi le nom de ſa Capitale. Son Archevê-

que eſt Primat de Hongrie. La Comté de Javarin a pour Capitale Raab, au confluent du Raab & du Danube. Cette Ville eſt forte & le Siège d'un Archevêque. Les Turcs s'en rendirent les maîtres en 1594, & les Impériaux la reprirent en 1598. La Comté de Comore dans l'Ile de Schut, qui eſt formée par le Danube, eſt diviſée en Grande & Petite: la grande a pour Capitale Comore, où l'on fait de très beaux ouvrages; elle a un pont ſur le Danube. Dans la Comté de Salawart ſe trouve Camiſe, qui eſt la Place la plus forte de toute la Hongrie: les Turcs la prirent en 1600, & la rendirent en 1690 aux Impériaux, après un long blocus.

Diviſion de l'Eſclavonie.

D. Comment diviſe-t-on l'Eſclavonie?

R. En ſix Comtés, qui ſont Waradin, Riſia, dont Sainte Croix eſt la Capitale; Agran, Evechié; Poléga, qui eſt la Capitale de toute l'Eſclavonie; Valpowalkouvar, où ſe trouve la Ville d'Eſlek ſur la Drave, qui eſt une Place importante & fameuſe par ſon Pont qui eſt long de 8565 pas, & qui en a 17 de large. Cette Place fut abandonnée par les Turcs après la bataille de Heſſa près de Mohatz, où le Prince Charles de Lorraine défit le Grand Vizir en 1617. Schrem, où ſont les Villes & Bourgs de Villak ou d'Ilok, de Petit-Waradin, & de Salankemen, où le Prince de Bade battit les Turcs en 1691. Carlowitz eſt connu par le Traité de paix fait entre l'Empereur, le Grand Seigneur, le Roi de Pologne, le Czar de Moſcovie, & la République de Veniſe.

D. Dans quels endroits ces Comtés ſont-elles ſituées?

R. En-

Digitized by Google

Digitized by Google

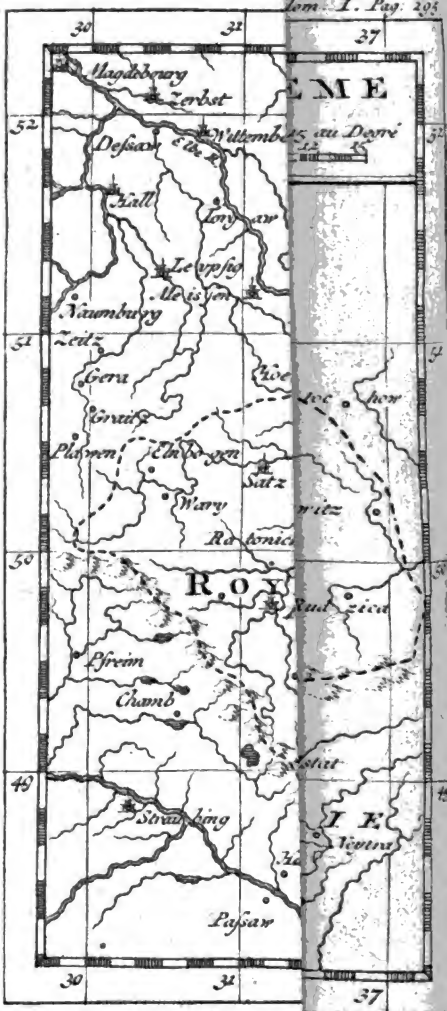
30
31
37
52
51
50
49
Magdebourg
Zerbst
Dessau
Hall
Leypsig
Meissen
Naumburg
Zeitz
Gera
Plauen
Elnbogen
Satz
Wary
Ratonic
ROY
Rudzica
Pfreim
Chamb
Straubing
Passaw
EME
au Degré
IE

R. Entre la Drave & la Save, elles faiſoient autrefois une partie de l'ancienne Pannonie.

CHAPITRE XXIX.

De la Bohême & de la Siléſie.

D. QUelle eſt l'origine du nom de Bohême?

R. Ce nom vient des Boyens, ancien Peuple des Gaules, qui s'étoit établi dans ce Païs.

D. Quel eſt ſon Gouvernement? Gouvernement.

R. D'Electif qu'il étoit autrefois, il eſt devenu Héréditaire dans la Maiſon d'Autriche.

D. Quelle eſt la nature du Terroir? Terroir.

R. C'eſt un Païs aſſez froid, & dont l'air n'eſt pas fort ſain. Cependant il eſt fertile en grains, en paturages, & en ſafran.

D. Comment diviſe-t-on la Bohême? Diviſion.

R. La Bohême ſe diviſe en Bohême Propre, en Duché de Siléſie à l'Eſt, en Marquiſat de Moravie au Sud, & en celui de Luſace au Nord; mais la Baſſe-Luſace appartient à l'Electeur de Saxe; & toute la Siléſie eſt entre les mains du Roi de Pruſſe, qui, par un nouveau Traité, vient de s'en aſſurer la poſſeſſion tranquile.

D. Quelles ſont les principales Rivières de la Bohême? Rivières.

R. L'Elbe, la Muldau, l'Eger, prennent leur ſource dans le Royaume de Bohême.

La Morawa & l'Oder ont la leur dans la Siléſie, & on trouve celle de la Sprée dans la Luſace.

Villes. *D.* Nommez-moi les principales Villes.

R. Prague, ſur la Muldau, eſt la Capitale de tout le Royaume. C'eſt une des plus grandes Villes & des plus peuplées de l'Europe, mais qui a beaucoup ſouffert en différens tems, & principalement dans ces dernières guerres. Il s'y trouvoit un grand nombre de Juifs; mais la Reine de Hongrie leur a donné ordre d'évacuer toute la Bohême pour des raiſons dont le Public n'eſt pas encore bien inſtruit. Konigingretz, ſur l'Elbe, eſt une très bonne Ville. Egra eſt une Ville aſſez forte. Sur l'Oder on trouve Bréſlaw, belle Ville, grande & bien peuplée, Capitale de toute la Siléſie; Ratibor, Oppelen, Glogaw ſur le même Fleuve ſont de fort bonnes Villes. Sur la Morawa eſt Olmutz, Capitale de la Moravie; & au Sud de la Luſace on trouve Gorlitz ſa Capitale. Budiſſen eſt une autre bonne Ville.

CHA-

Digitized by Google

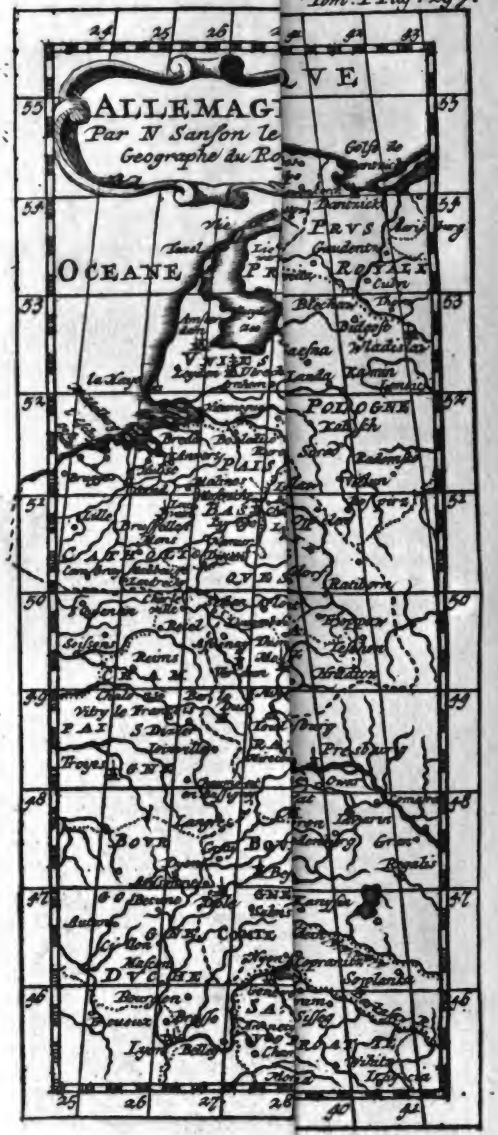
ALLEMAG
Par N Sanson le
Geographe du Ro
VE
OCEANE
PRVS
ROYAUX
POLOGNE
PLAIS
QVE
BOVR
DVCHE
SA
RAN
Golfe de
Dantzic
Elbe
Vienne
Rome
Lyon
Paris
Reims
Troyes
Orleans
Bourges
Poitiers
Bourdeaux
Toulouse
Marseille
Avignon
Geneve
Strasbourg
Metz
Cologne
Bruxelles
Anvers
Amsterdam
Londres
Calais
Boulogne
Dieppe
Rouen
Caen
Nantes
Brest
Bayonne
Perpignan
Barcelone
Nice
Turin
Milan
Venise
Ferrare
Mantoue
Florence
Genes
Naples
Sicile
Malte
Corse
Sardaigne
Tunis
Alger
Oran
Fez
Maroc
Constantinople
Candie
Chypre
Rhodes
Alexandrie
Le Caire
Jerusalem
Damas
Babylone
Mer Rouge
Mer Noire
Mer Caspienne
Mer Blanche
Mer Baltique
Mer Adriatique
Mer Mediterranée
Mer Rouge
Golfe Persique
Golfe de Venise
Golfe de Lyon
Golfe de Gascogne
Golfe de Finlande
Golfe de Bothnie
Golfe de Livonie
Golfe de Naples
Golfe de Tarente
Golfe de Satalie
Golfe de Lepante
Golfe de Corinthe
Golfe de Salonique
Golfe de Volo
Golfe de Patras
Golfe de Modon
Golfe de Coron
Golfe de Napoli
Golfe de Gaete
Golfe de Salerne
Golfe de Policastro
Golfe de Squillace
Golfe de Tarente
Golfe de Manfredonia
Golfe de Venise
Golfe de Trieste
Golfe de Fiume
Golfe de Quarnero
Golfe de Zara
Golfe de Spalatro
Golfe de Cattaro
Golfe de Durazzo
Golfe de Valona
Golfe de Lepante
Golfe de Corinthe
Golfe de Salonique
Golfe de Volo
Golfe de Patras
Golfe de Modon
Golfe de Coron
Golfe de Napoli
Golfe de Gaete
Golfe de Salerne
Golfe de Policastro
Golfe de Squillace
Golfe de Tarente
Golfe de Manfredonia
Golfe de Venise
Golfe de Trieste
Golfe de Fiume
Golfe de Quarnero
Golfe de Zara
Golfe de Spalatro
Golfe de Cattaro
Golfe de Durazzo
Golfe de Valona

CHAPITRE XXX.

De l'Allemagne.

D. QU'eſt-ce que l'Allemagne?

R. C'eſt un Etat compoſé de pluſieurs ſortes de Souverainetés, dont le Chef principal eſt l'Empereur.

D. Avec qui l'Empereur partage-t-il la Souveraineté? Partage de l'Autorité.

R. Il la partage avec les trois Collèges de l'Empire, qui ſont le Collège Electoral, le Collège des Princes, & le Collège des Villes Impériales. C'eſt proprement dans ces Collèges, où préſide l'Empereur par lui ou par quelqu'un de ſes Miniſtres, que réſide la Majeſté de l'Empire.

D. Quelles ſont les bornes de l'Allemagne? Bornes.

R. Elle eſt bornée à l'Orient par les Royaumes de Pologne & de Hongrie, au Midi par l'Italie, à l'Occident par la France & la Hollande, & au Septentrion par l'Océan & la Mer Baltique.

D. Quelle eſt la nature de ſon terroir? Terroir.

R. Le terroir eſt généralement aſſez fertile; il y a peu d'endroits qui ne produiſent toutes les choſes néceſſaires à la vie. C'eſt un Païs où l'on trouve des Mines d'Argent, de Cuivre, d'Etain, de Plomb, de Fer, de Vif-argent, &c. Il y a auſſi pluſieurs Sources d'eau ſalée dont on fait du Sel. Outre toute ſorte d'inſtrumens de fer qu'on fabrique

en Allemagne, elle fournit encore du Blé, du Vin, de la Bière, de la Laine, de gros Draps, des Toiles, des Etofes de Laine, des Chevaux, des Moutons, &c.

Qualités de la Nation.

D. Quelles ſont les qualités de la Nation Allemande?

R. Cette Nation a toujours été très belliqueuſe. Quand les Allemands ſont une fois bien diſciplinés, ils ſont non ſeulement bons Soldats dans les attaques, mais auſſi très propres à ſoufrir longtems les fatigues & les incommodités de la guerre. Il n'y a point de Païs en Europe où l'on puiſſe mettre ſur pié de plus grandes Armées, tant en Infanterie qu'en Cavalerie. Les Allemands ſont ordinairement francs & éloignés de la tromperie, & ils ſe glorifient fort de leur ancienne fidélité. Ils ne ſe portent pas facilement à la ſédition & au tumulte; mais ils ſe tiennent volontiers à la forme de Gouvernement à laquelle ils ſont accoutumés. Ils aiment les Arts, les Sciences, & ſont fort ingénieux. Pour peu qu'ils ayent de moyens, ils ne manquent guère de faire apprendre quelque Métier à leurs Enfans.

Pouvoir des Etats.

D. En quoi conſiſte l'Autorité des Etats de l'Allemagne?

R. Ils ont ſur leurs Terres une véritable Souveraineté, en vertu de laquelle ils ont une juridiction abſolue ſur la vie de leurs Sujets, le pouvoir de donner des Loix, de faire des Alliances entre eux & avec des Princes étrangers, pourvu que cela ne ſoit pas contraire aux prérogatives de l'Empereur ni de l'Empire; de bâtir des Forteresſes, d'avoir leurs Troupes particulières, le droit de battre Monnoie, &c.

Défauts du

D. Quels ſont les défauts du Gouvernement de l'Empire?

R. Un

R. Un de ſes défauts vient de la difficulté qu'il y a d'entretenir une parfaite union entre les Membres & le Chef, ſur-tout lorſqu'il eſt queſtion de faire la guerre, parce qu'il eſt rare qu'ils agiſſent alors tous de concert. Un autre défaut eſt la diverſité de Religion qui a cauſé autrefois tant de ſanglantes guerres, & qui donne encore lieu à de grandes diviſions. L'inégalité des Membres affoiblit auſſi le Gouvernement. Les plus puiſſans ne cherchent ſouvent qu'à s'agrandir, & ſongent bien plus à leur propre conſervation, qu'à l'avantage du Public. Joignez à ces défauts la jalouſie qui règne entre les trois Collèges de l'Empire, & les démêlés particuliers qu'il y a entre la plupart des Membres. Gouvernement.

D. Combien y a-t-il de Religions en Allemagne? Religions.

R. Il y en a trois principales, la Catholique, la Luthérienne & la Réformée, dont nous avons déja parlé dans ce Volume.

D. Quelles ſont les grandes Rivières d'Allemagne? Rivières.

R. On en compte cinq, 1. le Danube, qui a ſa ſource dans la Souabe près de Donefching, & ſe jette dans la Mer Noire ou le Pont Euxin. 2. Le Rhin, qui ſort de la Suiſſe, dans le Païs des Griſons, où il a pluſieurs ſources, quoiqu'un des principaux Fleuves de l'Europe, ſe perd dans les ſables à Catwyck, Village de Hollande près de Leyde. 3. Le Weſer, qui a ſa ſource en Franconie dans la Comté d'Henneberg, & ſe décharge dans la Mer d'Allemagne, après avoir reçu les eaux de quelques petites Rivières. 4. L'Elbe, qui a ſa ſource dans les Montagnes au Nord de la Bohême, ſe

perd auſſi dans la Mer d'Allemagne. 5. L'Oder, qui tire ſa ſource d'un Bourg de même nom, ſitué aux confins de la Moravie & de la Siléſie. Il a trois embouchures dans la Mer Baltique, où il forme les Iles d'Uſedom & de Wolin.

Diviſion de l'Empire.

D. Comment diviſe-t-on l'Empire?

R. On le diviſe en 10 Cercles, qui ſont ceux d'Autriche, de Bavière, de Souabe, de Franconie, de la Haute-Saxe, de la Baſſe-Saxe, de Weſtphalie, du Bas-Rhin ou des quatre Electeurs, du Haut-Rhin, & de Bourgogne.

Cercle d'Autriche.

D. Qu'eſt-ce que le Cercle d'Autriche?

R. Le Cercle d'Autriche, qui eſt le plus étendu des Cercles de l'Empire, contient l'Archiduché d'Autriche, les Duchés de Stirie, de Carinthie & de Carniole, outre les Evêchés de Trente & de Brixen, la Comté du Tirol, & quelques autres Principautés.

Villes.

D. Quelles ſont les principales Villes de ce Cercle?

R. Les Villes principales de l'Autriche ſont Vienne ſur le Danube, Capitale de tout le Païs, Ville très riche, belle, bien peuplée, & le ſéjour ordinaire des Empereurs depuis deux Siècles. Lintz, auſſi ſur le Danube, dans une plaine très agréable, eſt une jolie Ville, très bien fortifiée & de bonne défenſe. Gratz, ſur la Muer, eſt le Capitale de la Stirie; Clagenfurt, de la Carinthie; Laubach, de la Carniole; & Inſpruck, du Tirol.

Cercle de Bavière.

D. Que contient le Cercle de Bavière?

R. Le Cercle de Bavière, outre le Duché & Palatinat de ce nom, renferme le Duché de Neubourg, avec une Capitale de même nom ſur le Danube; l'Archevêché de

Saltz-

Saltzbourg, dont la Capitale de même nom eſt ſur la Saltzach, Rivière qui tombe dans l'Inn; l'Evêché de Freyſingue entre la Haute & Baſſe Bavière; celui de Ratisbonne avec une Ville Impériale de même nom ſur le Danube; celui de Paſſau, avec une Ville de même nom ſituée au confluent du Danube & de l'Inn; & celui de Chiemſée, dans une Ile que forme un Lac de même nom. Le Cercle de Bavière contient encore la Prévôté de Berchtolsgaden, enclavée dans l'Evêché de Saltzbourg; la Principauté de Sultzbach, & quelques autres Etats.

D. Nommez-moi les principales Villes de Bavière? Villes.

R. Aux Villes qu'on vient de nommer, on doit ajouter Munich, la Capitale de toute la Bavière, la Réſidence des Electeurs de ce nom; elle eſt ſituée ſur l'Iſer. Ingolſtat, ſur le Danube, eſt la Ville la plus forte de la Bavière. Straubing, auſſi ſur le même Fleuve, eſt une Ville aſſez bien fortifiée.

D. Que comprend le Cercle de Souabe? Cercle de Souabe.

R. Ce Cercle contient un grand nombre d'Etats Eccléſiaſtiques & Séculiers, dont les principaux ſont le Duché de Wirtemberg; le Marquiſat de Baden; l'Evêché de Conſtance; celui d'Augsbourg; la Principauté de Furſtenberg, & pluſieurs autres Etats.

D. Quelles en ſont les principales Villes? Villes.

R. Stutgard, ſur la rive gauche du Nèkre, eſt la Capitale du Wirtemberg. Ausgbourg, Ville principale de l'Evêché de même nom, eſt une Ville grande, bien bâtie, & célèbre par la fameuſe *Confeſſion de Foi* que les Proteſtans d'Allemagne ſignèrent & préſentèrent à l'Empereur Charlequint au mois

d'Avril 1530. Ulm ſur le Danube, & Heilbron ſur le Nèkre, ſont deux Villes Impériales.

Cercle de Franconie.

D. Que contient le Cercle de Franconie?

R. Il renferme l'Evêché de Bamberg, avec une Ville de même nom; celui de Wirtzbourg, & l'Evêché d'Aichſtet; le Marquiſat de Culembach, & celui d'Anſpach, outre quelques Comtés, avec la Ville de Nuremberg & ſon territoire.

Villes.

D. Comment nommez-vous les Villes de ce Cercle?

R. Les principales Villes de la Franconie ſont Nuremberg, Ville fort conſidérable par ſa grandeur, ſa beauté & ſon commerce. Cette Ville, ſituée ſur le Prégnitz, eſt une des plus belles de l'Allemagne, & a l'honneur d'être la Dépoſitaire des Ornemens qui ſervent au Couronnement de l'Empereur. Elle eſt Libre & Impériale. Wurtzbourg ſur le Mein, Capitale de l'Evêché de même nom, eſt grande, bien peuplée, & dans une ſituation très agréable.

Cercle de la Baſſe-Saxe.

D. Quels ſont les Etats du Cercle de la Baſſe-Saxe?

R. Le Cercle de la Baſſe-Saxe eſt compoſé des Evêchés d'Hildesheim & de Lubec. Il renferme auſſi les Duchés de Magdebourg, de Brême, de Lunebourg, de Saxe-Lawenbourg, de Holſtein & de Mecklebourg, & l'Electorat de Hanover.

Villes.

D. Nommez-en les Villes les plus conſidérables.

R. Hambourg, ſur l'Elbe, eſt une Ville Impériale, Anſéatique, la plus grande, la plus peuplée, & la plus marchande de toute l'Allemagne. Les grands Navires remontent

tent l'Elbe jusqu'à cette Ville. Lubec, qui appartient à son Evêque, est la prémiére des Villes Anséatiques. Brême sur le Wéser, & Rostok Port de Mer, sont les deux autres Villes Anséatiques de ce Cercle. Hanover, dans le Duché de Brunswic sur la Leyne, est une Ville forte, très bien peuplée, & le séjour ordinaire du Roi d'Angleterre lorsqu'il va dans ses Etats d'Allemagne, dont cette Ville fait partie. Les autres Principautés de ce Cercle ont presque toutes pour Capitale une Ville de même nom.

D. Quels sont les Etats du Cercle de la Haute-Saxe? Cercle de la Haute-Saxe.

R. Ce Cercle renferme la Saxe, l'Electorat de Brandebourg, & les Evêchés de Mersbourg & de Naumbourg sécularisés.

D. Quelles sont les Villes principales de ce Cercle? Villes.

R. Les Villes les plus considérables du Cercle de la Basse-Saxe sont Dresde sur l'Elbe, Capitale du Marquisat de Misnie, la plus grande, la plus peuplée, & la plus belle Ville de la Haute-Saxe, & le séjour de son Electeur. Berlin, Capitale de l'Electorat de Brandebourg, est une autre Ville considérable sur la Sprée, & le séjour ordinaire du Roi de Prusse, qui l'embellit tous les jours. Leypsic, célèbre par ses Foires, est une Ville assez grande, riche, marchande, où les Sciences & les Arts fleurissent autant que les Commerce.

D. Quels sont les Etats du Cercle de la Westphalie? Cercle de la Westphalie.

R. Ce Cercle renferme les Evêchés de Munster, d'Osnabrug & de Paderborn; l'Evêché de Liége; les Duchés de Juliers, de Clè-

Clèves & de Berg, au milieu desquels est l'Archevêché de Cologne; les Comtés de la Marck & de Nassau; la Principauté d'Oostfrize; celles de Verden, de Minden l'Evêché d'Osnabruck; l'Abbaye de Corvai & celle de Stablo.

Villes. *D.* Nommez-moi les Villes du Cercle de la Westphalie?

R. Les plus considérables de ces Villes sont Liège sur la Meuse, Place assez bien fortifiée, belle, grande, riche, fort marchande, & fort peuplée. Cologne, Ville très ancienne sur le Rhin: elle est Impériale & Anséatique. Dusseldorp aussi sur le Rhin. Aix-la-Chapelle, Ville du Duché de Juliers, célèbre par ses Eaux minérales, & parce qu'elle a été le lieu où l'on couronnoit autrefois les Empereurs. Munster, Capitale de l'Evêché de même nom, est une assez grande & belle Ville. Embden, Capitale de l'Oost-Frise, est une Ville très considérable avec un bon Port de Mer sur un Golfe capable de contenir grand nombre de Vaisseaux.

Cercle du Bas Rhin. *D.* Que comprend le Cercle du Bas-Rhin?

R. Les quatre Electorats de Cologne, de Trèves, de Mayence, & du Palatinat du Rhin, outre le Duché de Westphalie enclavé dans le Cercle de même nom, avec quelques autres petits Etats.

Cercle du Haut-Rhin. *D.* Que contient le Cercle du Haut-Rhin?

R. Dans la partie septentrionale de ce Cercle on trouve le Landgraviat de Hesse, la Wétéravie, & l'Abbaye de Fulde. Dans la méridionale, les Evêchés de Worms, de Spire & de Bâde; les Duchés de Deux-Ponts

Ponts & de Simmeren. L'Alsace, qui autrefois en faisoit partie, est aujourdhui à la France. Ce Cercle contient encore la Principauté de Hirschfeld, les Comtés de Hanau, de Salm, de Waldek, de Sarbruk, de Nassau-Visbaden, & la Ville de Francfort.

D. Quelles sont les Villes principales des deux Cercles du Rhin? Villes.

R. En remontant le Rhin on trouve Spire, Worms, Mayence, Coblentz, Bonn, & Cologne. Sur le Nèkre est Heidelberg. Manheim est au confluent de cette Rivière & du Rhin. Sur le Mein est Francfort, Ville très considérable, & le lieu où se fait l'Election de l'Empereur. Cassel, Capitale du Landgraviat de Hesse sur la Fulde.

D. Qu'est-ce que le Cercle de Bourgogne? Cercle de Bourgogne.

R. Ce Cercle, qui ne subsiste plus, comprenoit la Franche-Comté, qui appartient aujourdhui à la France. Sous ce Cercle étoient aussi comprises les dix-sept Provinces des Païs-Bas, dont une partie appartient aux Hollandois, & l'autre à la France depuis qu'elle en a fait la conquête.

CHA-

CHAPITRE XXXI.

Des Païs-Bas en général.

Situation.

D. Quels Etats donne-t-on le nom de Païs-Bas ?

R. On donne ce nom à pluſieurs Provinces qui ſont aux environs de l'Eſcaut, de la Meuſe & du Rhin, & qui ont preſque toutes été poſſédées par la Maiſon de Bourgogne. Comme cette Maiſon poſſédoit en même tems la Bourgogne & la Franche-Comté, on appella ces deux dernières Provinces la *Haute-Bourgogne*, parce qu'elles étoient bien avant dans les Terres ; & les autres la *Baſſe-Bourgogne* ; ou les *Païs-Hauts de Bourgogne* & les *Païs-Bas*.

Leur ancien état.

D. Quel étoit l'ancien état de ces Provinces ?

R. Elles étoient autrefois compriſes en partie ſous la Gaule, & en partie ſous l'Allemagne, ſelon qu'elles étoient ſituées de l'un ou de l'autre côté du Rhin, qui faiſoit alors la Frontière de ces deux grands Païs. Tout ce qui étoit au-deça de ce Fleuve, fut conquis par Jule-Céſar, & réduit ſous la puiſſance de l'Empire Romain. Environ 500 ans après la naiſſance de Jéſus-Chriſt, lorſque les Francs formèrent un nouveau Royaume dans la Gaule, les Païs-Bas y furent annéxés. Mais enſuite l'Allemagne ayant été ſéparée de la France, la plupart de ces Provinces y furent incorporées, & les autres

Digitized by Google

Digitized by Google

tres demeurèrent réunies au Royaume de France. Avec le tems les Gouverneurs de ces Païs s'en rendirent maitres, & les poſſédèrent ſous les titres de Ducs, de Comtes, de Marquis & de Seigneurs, comme firent auſſi d'autres Princes en France & en Allemagne.

D. Comment ces Provinces ſont-elles paſſées de la Maiſon de Bourgogne dans celle d'Autriche? Elles paſſent dans la Maiſon d'Autriche.

R. Par le Mariage de Maximilien I avec Marie de Bourgogne, Fille & unique Héritière de Charles le Téméraire qui fut tué devant Nanci. L'Empereur Charlequint pouſſa ces Provinces juſqu'au nombre de 17, les mit ſous la Domination de l'Empire avec la Franche-Comté, & en fit le Cercle de Bourgogne. Dans la ſuite quelques-unes de ces Provinces ſe revoltèrent, & formèrent un Etat libre & indépendant qu'on appelle la Hollande ou les Provinces-Unies.

D. Dites-moi, je vous prie, les noms de ces Provinces? Leurs Noms.

R. Ce ſont les quatre Duchés de Brabant, de Limbourg, de Luxembourg & de Gueldre; les ſept Comtés de Flandre, d'Artois, de Hainaut, de Hollande, de Zélande, de Namur & de Zutphen; le Marquiſat d'Anvers; les cinq Seigneuries de Weſt-Friſe, de Malines, d'Utrecht, d'Overiſſel, & de Groningue.

D. Comment nomme-t-on les Rivières qui arroſent ces Provinces? Rivières.

R. Les principales de ces Rivières ſont le Rhin, qui vient du Mont St. Godard, & entre dans les Païs-Bas par le Duché de Gueldre; la Meuſe, qui vient du Mont Vauge; la Moſelle; l'Eſcaut, qui prend ſa ſour-

ſource dans le Vermandois en Picardie près de Beaurevoir, paſſe à Tournai, à Oudenarde, & à Gand, où il ſe joint à la Lis, qui vient du Païs d'Artois; l'Aa, qui vient des Frontières du Boulonnois; la Sambre, qui prend ſa ſource dans la Picardie & ſe décharge dans la Meuſe à Namur; la Scarpe, qui vient de l'Artois, & ſe joint à l'Eſcaut près de Mortagne; l'Iſſel, qui eſt une branche du Rhin.

Terroir. *D.* Quelle eſt la nature du Terroir?

R. Il y dans ces Provinces de très bons Paturages. On y fait un grand commerce de Beurre, de Fromage, & de Poiſſons. On y a pratiqué un grand nombre de Canaux qui ſont d'une grande commodité pour le tranſport des marchandiſes. Il y a auſſi beaucoup de Forêts dans les Païs-Bas.

CHA-

CHAPITRE XXXII.

De la Hollande, ou République des Provinces-Unies.

D. QUelle eſt l'origine du nom de Hollande? Vraie origine du nom de Hollande.

R. Ce nom, qui n'eſt en uſage que depuis le milieu de l'onzième Siècle, eſt formé de deux mots, *Hol* qui veut dire *Creux*, & *Land* qui ſignifie *Païs*, ſoit que par le mot de Creux on ait entendu un Païs bas & enfoncé, ſoit qu'on ait voulu dire un Païs dont la terre ſemble creuſe, parce qu'il y a en Hollande des endroits où il ne ſauroit paſſer de Cheval, ni de Chariot, que l'on ne ſente trembler la terre, comme ſi elle étoit creuſe en deſſous, & qu'elle fût ſoutenue ſur de l'eau. Ces deux ſens conviennent également au Païs.

D. Ne peut-on pas tirer le nom de Hollande du mot *Holt* ou *Holtz*, qui ſignifie *Bois*, ce Païs ayant été autrefois couvert de Bois? Fauſſe étymologie.

R. Cette étymologie n'eſt appuiée que ſur une conjecture très frivole. Le mot *Holtland* ne ſe trouve dans aucun Acte ni dans aucun Monument ancien, au-lieu qu'on y voit toujours *Hollande*, depuis qu'il a commencé à être en uſage. D'ailleurs il eſt certain que, dans l'onzième Siècle où ce nom s'eſt accrédité, le Païs qui le porte aujourd'hui, n'étoit déja plus couvert de Bois, & qu'il

qu'il ne s'y en trouvoit preſque plus.

Diviſion. *D.* Comment diviſe-t-on la Hollande?

R. On peut la diviſer en Hollande ancienne & Hollande moderne.

Hollande ancienne. *D.* Qu'eſt-ce que la Hollande ancienne?

R. C'eſt celle qui étoit autrefois bornée au Nord par le vieux Canal du Rhin, & qu'on peut appeller la vraie Hollande. Du tems des Romains elle faiſoit partie de la Gaule Belgique. Ses Peuples étoient les Caninefates, que les Anciens plaçoient dans la partie maritime & occidentale de l'Ile des Bataves. Ces derniers n'étoient pas bornés par l'Ile qui portoit leur nom, ils s'étendoient encore au Midi juſqu'à l'ancien Canal de la Meuſe auprès de Gertruydenberg. Tout ce qui eſt au Nord du vieux Canal du Rhin, ou Rhin mitoyen, qui paſſe à Leyde & qui avoit ſon embouchure à Catwyck, s'appelloit la Friſe, & étoit poſſédé par les Marſatiens, Peuple dont le Kennemerland conſerve en partie le Païs & le nom, & par les Friſons qui occupoient partie du Rhinland, tout l'Amſtelland, le Goyland, le Waterland, & tout ce qui eſt préſentement de la Weſtfriſe. Tout ce Païs, auſſi bien que la véritable Friſe d'aujourdhui, s'appelloit encore Friſe dans l'onzième Siècle, & le Païs d'Utrecht ne ſe nommoit pas autrement.

Hollande moderne. *D.* Qu'eſt-ce que la Hollande moderne, qu'on nomme auſſi les Provinces-Unies?

R. On comprend ſous ce nom les Provinces qui compoſent la République, & qui ſont au nombre de ſept, ſavoir, le Duché de Gueldre, dans lequel eſt compris le Comté de Zutphen; les Comtés de Hollande & de Zélande; les Seigneuries d'Utrecht,

trecht, de Friſe, d'Overiſſel & de Groningue.

D. Pourquoi leur donne-t-on le nom de Provinces-Unies? Union des Provinces.

R. Elles ont été ainſi appellées à cauſe de l'Union ou Confédération qu'elles firent entre elles à Utrecht au Mois de Janvier 1579, pour la défenſe de leur Liberté contre Philippe II, Roi d'Eſpagne.

D. Comment nommez-vous les principales Villes du Duché de Gueldre & du Comté de Zutphen? Villes.

R. Les Villes du Duché de Gueldre ſont Nimègue, Place très forte ſur le Wahal; Arnhem ſur le bord du Rhin; & Harderwyck ſur le Zuiderzée avec une Univerſité. Dans le Comté de Zutphen ſur l'Yſſel on trouve Zutphen ſa Capitale, & Doesbourg.

D. Quelles ſont les Villes de la Province de Hollande?

R. Amſterdam eſt la principale Ville de la Hollande Méridionale, & même des Provinces-Unies. Elle eſt auſſi une des plus conſidérables de l'Europe, très renommée par ſes Richeſſes, par ſon Commerce, & par le grand nombre de ſes Habitans. Son Port eſt toujours plein de Navires. Leyde eſt la ſeconde Ville de Hollande par ſa grandeur. Elle eſt ſituée ſur un petit bras du Rhin, & eſt remarquable par ſon Univerſité la plus célèbre des Provinces-Unies, & particulierement par le Siège qu'elle ſoutint en 1574 contre les Eſpagnols, qui furent obligés de le lever. Harlem, près d'un Lac de même nom à trois lieues d'Amſterdam, eſt une grande & belle Ville, qui diſpute à Mayence l'invention de l'Imprimerie. Roterdam, au confluent de la Meuſe & de

la

Villes. la Rotte, eſt, après Amſterdam, la Ville la plus commerçante des Provinces-Unies. La Haye n'eſt qu'un Bourg à un quart de lieue de la Mer. C'eſt le lieu où ſe tiennent les Etats-Généraux. Il y a bien des Villes aſſez conſidérables en Europe, qui ne ſont ni ſi grandes, ni ſi bien bâties.

Les autres Places de cette Province ſont Delft, Gouda, Gornichem ou Gorcum, Schiedam, Schoonhove, la Brille, Alcmaer, Horn, Enchuyſen, Edam, Medenblyk, Purmerent, Naerden, Woerden, Heuſden, Gertruydenberg, Willemſtadt, Helvoetſluys, Delfshaven, Léerdam, Weſop, Muyden, Vianne, &c.

D. Quelles ſont les Villes de la Zélande?

R. Ce ſont Middelbourg, dans l'Ile de Walcheren, grande & belle Ville, fort marchande, & la Capitale de la Province, où les Etats s'aſſemblent. Fleſſingue eſt un Port de Mer dans la même Ile, très conſidérable par ſa ſituation. Les autres Places de ce Comté ſont Zirikzée, Goes, Tolen, Veere, Armuyden, & le Fort de Ramkens.

D. Nommez-moi les Villes des autres Provinces?

R. Utrecht, la Capitale de la Province de même nom, eſt l'une des plus belles & des plus agréables Villes de la Hollande. Dans la Friſe, on remarque Leuwarde, la Capitale & la Réſidence du Prince d'Orange; Harlinge, Port de Mer; Franeker, qui a une Univerſité; Staveren, Bolswaert, Hindelopen, Sneck & Sloot. Déventer & Zwol ſont dans la Seigneurie d'Overiſſel, & celle de Groningue a une Ville de même nom pour Capitale avec une Univerſité.

D. Quel-

D. Quelles ſont les autres poſſeſſions des Hollandois dans les Païs-Bas?

R. Ils y poſſèdent encore une partie du Duché de Brabant, du Comté de Flandre, & du Duché de Limbourg, outre Maſtricht, Ville très forte ſur la Meuſe.

D. Apprenez-moi quelles ſont les Villes principales du Brabant Hollandois?

R. Ces Villes ſont Bois-le-Duc, Ville très forte ſur le Dommel, à deux bonnes lieues de la Meuſe; Grave ſur la Meuſe, Place forte; Berg-op-Zoom, autre Ville très forte; Breda, auſſi Ville forte avec titre de Baronie.

D. Quelles ſont les Villes de la Flandre Hollandoiſe?

R. Les principales de ces Villes, qui ſont preſque toutes Places fortes, ſont l'Ecluſe, Hulſt, le Sas-de-Gand, Yſendyck & Axel (*a*).

D. Les Hollandois n'ont ils pas d'autres poſſeſſions hors de l'Europe? Compagnies des Indes.

R. Les deux Compagnies des Indes Orientales & Occidentales poſſèdent auſſi, ſous la protection des Etats Généraux, de vaſtes Etats en Aſie, en Afrique & en Amérique.

D. Quel eſt le Gouvernement de la République? Gouvernement.

R. Il eſt Ariſtodémocratique. Les Etats de chaque Province ſont compoſés de Nobles, qui n'ont tous enſemble qu'une voix, & des Députés des Villes qui ont chacune la leur.

D. Quelles ſont les Bornes des Provinces-Unies? Bornes.

R. Elles

(*a*) Nous parlerons dans le Chapitre ſuivant de la Flandre Hollandoiſe.

R. Elles ont au Midi la Flandre, le Brabant, l'Evêché de Liège, la Gueldre Prussienne & Autrichienne; au Levant, les Duchés de Cleves & de Juliers, l'Evêché de Munster, le Comté de Bentheim & le Païs d'Oost-friſe. La Mer du Nord ou d'Allemagne les baigne au Septentrion & au Couchant.

Etendue. *D.* Combien leur donne-t-on d'étendue?

R. Elles ont environ 48 lieues de longueur depuis l'extrémité du Limbourg Hollandois juſqu'à celle de la Seigneurie de Groningue. Leur largeur, depuis l'extrémité de la Hollande Méridionale juſqu'à celle de l'Overiſſel, eſt d'environ 40 lieues.

Terroir. *D.* Quelle eſt la nature du Terroir?

R. Par-tout où le Païs eſt marécageux, l'air eſt chargé de vapeurs & de brouillards, qui le rendent humide, épais & mal-ſain pour la plupart des tempéramens. Les Hivers y ſont ordinairement longs. Le Printems & l'Autonne n'y ſont pas de longue durée. Les chaleurs d'Eté ſont accablantes; & l'on y voit quelquefois les quatre Saiſons de l'année dans un même jour. Dans la Province de Hollande la terre eſt marécageuſe, & il n'y a guère que des Paturages. On recueille un peu de Blé dans les Quartiers de Gueldre & d'Utrecht. En général le Païs eſt ſtérile; mais les Peuples qui l'habitent ont eu l'art de le rendre le plus abondant qu'il y ait au monde, en y apportant tout ce qu'on trouve de plus rare & de meilleur dans toutes les parties de la Terre.

Religion. *D.* Quelle Religion profeſſe-t-on en Hollande?

R. On y profeſſe toutes ſortes de Religions, mais la dominante eſt la Réformée.

Il

Il y a ſur-tout beaucoup de Catholiques & de Luthériens; des Juifs, des Anabaptiſtes, des Sociniens, des Arminiens, des Collégiens, des Hattemites (*a*).

D. Quel eſt le caractère des Hollandois? Caractère des Hollandois.

R. Ils ſont laborieux, économes, entendus dans le Commerce & la Navigation, attentifs à leurs intérêts, jaloux de leurs poſſeſſions & de leurs droits, au point de riſquer tout pour les maintenir. L'eſprit de gain & d'épargne les porte ſouvent à la meſquinerie, & fait qu'avec leurs grandes richeſſes ils jouiſſent moins des plaiſirs de la vie que toute autre Nation. Leur tempérament flegmatique les rend lents: ſouvent cette lenteur ne les abandonne pas, même dans les affaires les plus preſſantes: naturellement froids ils le ſont extrêmement envers les Etrangers, qui ne ſont ordinairement bien accueillis qu'après s'être familiariſés à leurs uſages & leurs Coutumes. Un Amour aveugle pour leurs enfans & une fauſſe économie leur font négliger leur éducation; ils font conſiſter le prémier mérite d'un Garçon dans la connoiſſance de ſes Affaires, & celui d'une Fille à ſavoir bien diriger un Menage. Ils aiment la liberté ſans en avoir des idées bien juſtes. Ils ont du goût pour les Sciences & les Arts: ils les cultivent, quoiqu'ils les voyent peu favoriſés & ſouvent mépriſés. Ils ſe laiſſent facilement gagner & gouverner par la douceur, mais ils ſont opiniâtres, ſi on veut les dompter par force.

CHA-

(*a*) Voyez ce que nous avons dit de toutes ces Sectes à la page 138, & *ſuiv.* de ce Volume.

CHAPITRE XXXIII.

De la Flandre.

Diviſion. *D.* QUelle eſt la diviſion la plus commode de la Flandre ?

R. C'eſt celle par laquelle on la diſtingue en Flandre Autrichienne, nommée ci-devant Flandre Eſpagnole, en Flandre Françoiſe, & en Flandre Hollandoiſe.

Flandre Autrichienne. *D.* En quoi conſiſte la Flandre Autrichienne (*a*) ?

R. Elle conſiſte dans les Duchés de Brabant, de Limbourg, de Luxembourg; les Comtés de Flandre, de Hainaut, de Namur; le Marquiſat d'Anvers, & la Seigneurie de Malines. Du Duché de Gueldre il ne lui reſte que la Ville de Ruremonde avec ſon Territoire.

Le Brabant. *D.* De quelle étendue eſt le Brabant ?

R. On lui donne vingt lieues de largeur, & vingt-deux de longueur : il eſt entouré de la

(*a*) Preſque toute la Flandre Autrichienne eſt aujourdhui (Janvier 1747) ſous la domination de la France, qui en a fait la conquête, mais nous ne changeons rien au partage qu'on en faiſoit avant la Guerre, parce que ce Païs pourra retourner au pouvoir de la Maiſon d'Autriche par quelque Traité de Paix.

Digitized by Google

la Meuſe à l'Orient & au Septentrion, du Demer au midi, & de l'Eſcaut au Couchant, ce qui en fait comme une Ile.

D. En combien de parties diviſe-t-on le Brabant ? Sa diviſion.

R. En trois Quartiers, qui ſont de Louvain, de Bruxelles, & d'Anvers.

D. Quelles ſont les Villes principales du Brabant ? Villes.

R. Dans le Quartier de Louvain ce ſont Louvain, qui étoit autrefois Capitale du Brabant; Tirlemont ſur la Géete; Dieſt ſur le Démer; Arſchot, Duché ſur la même rivière : Liau ou Zoute-Leuve, petite Place forte à cauſe de ſes Ecluſes; Hannuye; Judoigne, Gembloux Abbaye. Les Villes du Quartier de Bruxelles ſont Bruxelles, qui en eſt la Capitale, & la réſidence du Gouverneur des Païs-Bas Autrichiens; Vilvorden, & Nivelle qui eſt conſidérable à cauſe de ſon Chapitre de Chanoineſſes, qui font preuve de Nobleſſe. Les Villes du Marquiſat d'Anvers ſont Anvers ſur l'Eſcaut, Malines ſur la Dyle, où eſt le Conſeil Souverain, le ſiége d'un Archevêque, & un Arſénal.

D. Tout le Duché de Limbourg eſt-il à la Maiſon d'Autriche ? Duché de Limbourg.

R. Les Hollandois y poſſèdent les Comtés de Walkembourg, de Dalem, & de Rolduc, & les Autrichiens y ont Limbourg ſur le Weſer, qui fut pris par les François en 1675, & rendu par la paix de Nimègue, les fortifications démolies. Spa n'eſt qu'à trois lieues de Limbourg, ſes eaux ſont en grande réputation.

D. Le Duché de Luxembourg a-t-il toujours appartenu à la Maiſon d'Autriche ? Duché de Luxembourg.

R. Il a été poſſédé par la Maiſon de Luxembourg, dont il y a eu cinq Empereurs.

D. Par quelle voie les Ducs de Bourgogne l'ont-ils eu?

R. Partie par ſucceſſion, partie par aquiſition des héritiers de Sigiſmond.

Situation. *D.* Dans quelle ſituation eſt ce Duché?

R. Dans la Baſſe Allemagne; on le diviſe en deux territoires, dont l'un eſt fertile en blé & en vin, & l'autre eſt rempli de bois où l'on trouve beaucoup de Bêtes fauves.

Villes. *D.* Quelles ſont les principales Villes de ce Duché?

R. Luxembourg en eſt la Capitale, la rivière d'Als la traverſe; elle a été priſe pluſieurs fois par les François. Les autres Villes ſont Arlon, Baſtogne, Marche-en-Famine, la Roche, Rochefort, Durbui, Chini, fameuſe Comté, Salm, Saint Weit au Prince d'Orange, Vianden Comté, Saint Aubert Abbaye, Honfaliſe.

La Comté de Flandre. *D.* Comment diviſez-vous la Comté de Flandre, pour ce qui appartient aux Autrichiens?

R. On la partage en deux Quartiers, qui ſont le quartier de Gand, & celui de Bruges.

D. Qu'eſt-ce que contient le Quartier de Gand?

R. Il contient les Châtellenies de Gand, de Courtrai, d'Oudenarde, la Comté d'Aloſt, la Seigneurie de Dendermonde, le Païs de Waes, la Baronie de Bornhem.

Villes. *D.* Quelles ſont les Villes principales de la Comté de Flandre?

R. Dans le Quartier de Gand, ce ſont Gand, qui eſt la Capitale, Evêché, ſur le con-

confluent de la Lis & de l'Eſcaut; Courtrai, ſur la Lis; Oudenarde, ſur l'Eſcaut; Dendermonde, ſur la Dendre; Aloſt; Ninove; Deinſe ſur la Lis; Rupelmonde; Saint Philippe, qui eſt un Fort ſur le Canal de Gand à Bruges, &c. Les Villes du Quartier de Bruges ſont Bruges, Evêché; Oſtende, Port de Mer ſur l'Océan; Nieuport, ſur l'Yperlée; Damme, près de Bruges; Dixmude; Oudemburg; Plaſſendal; Turhout.

D. Quelle eſt la qualité du terroir de ces deux Quartiers? Terroir.

R. Ils ſont tres fertiles en Blé, abondans en Poiſſon, & les Paturages très bons.

D. D'où vient le nom de Hainaut? Comté de Hainaut.

R. De la petite Rivière de Haine qui le traverſe.

D. Qu'eſt-ce qui reſte à la Maiſon d'Autriche dans le Païs de Hainaut?

R. La Ville de Mons, qui en eſt la Capitale, Enghien, Leſſines, Notre-Dame de Hall, Ath, Braine-le-Comte, Soignies, Binche, S. Guillain, Beaumont & Chimai.

D. En quoi conſiſte la richeſſe de la Comté de Namur? Comté de Namur.

R. Dans les Mines de Fer & de Plomb, dans des Carrières de diverſes ſortes de Marbre, & de la Houille.

D. Quelles ſont les Villes principales? Villes.

R. Ce ſont Namur, qui en eſt la Capitale, Charleroi & Valcourt.

D. Quel eſt le Gouvernement de la Flandre Autrichienne? Gouvernement.

R. On y a établi trois ſortes de Conſeils, qui ſont le Conſeil d'Etat, où l'on traite de la Paix, de la Guerre, & généralement de tout ce qui regarde le Païs, les fortifications & munitions des Places. Le ſecond eſt le

Conſeil Privé, où ſe traitent les affaires de Juſtice & de Police; ſon pouvoir eſt fort étendu. Le troiſième eſt celui des Finances qui a la connoiſſance de tout ce qui regarde les revenus du Prince. Toutes les Taxes ſe font dans ce Conſeil, tant pour ce qui concerne le Prince, que pour ce qui regarde le Païs & les Fortifications. Il y a encore d'autres Conſeils dans pluſieurs Villes, qui reſortiſſent à ces trois principaux.

Flandre Françoiſe.

D. A quoi donne-t-on le nom de Flandre Françoiſe?

R. On nomme ainſi la partie Méridionale de la Comté de Flandre, qu'on nomme auſſi la Flandre Walonne, quoiqu'il y ait quelque différence entre elles pour l'étendue.

Villes.

D. Quelles ſont les Villes qu'elle contient?

R. Les principales ſont Lile, Douai, Dunkerque, Caſſel, Orchies, & St. Amand. Les Villes d'Aire, de St. Venant & de Bethune, ne ſont pas de Flandre, mais d'Artois.

Flandre Hollandoiſe.

D. Qu'eſt-ce que la Flandre Hollandoiſe?

R. C'eſt une partie de la Comté de Flandre à l'extrémité Septentrionale de cette Province. Les Provinces-Unies la conquirent durant les guerres contre l'Eſpagne, & l'ont conſervée par les Traités de paix.

Diviſion.

D. Qu'eſt-ce qu'elle contient?

R. Elle contient une petite partie des Quartiers de Gand & de Bruges, les plus au Nord & vers la Côte, ſavoir, les deux Metiers de Hulſt & d'Axel, avec le Sas-de-Gand, la Philippine, Terneuſe, & quelques Forts qui ſont du Quartier de Gand; l'Ecluſe, Ardenbourg, Middelbourg, Iſendyck, & l'Ile de Cadſandt, qui ſont du Quartier de Bruges avec leurs Territoires.

D. Quel-

Digitized by Google

24
30
25
48
Lurevil
Befort
Monboson
Ferete
Lauffen
St Hippolite
Mortau
Biel
Pantarlier
Neuchatel
Berne
47
Orbe
Cant de Fribourg
l'Isle
Lausane
Gryer
Rolle
L. de Geneve
Sana
Evian
Aigle
Geneve
St Maurice
Cluse
St Peter
46
SAVOYE
Conflans
PIE
Aoust

D. Quelles Villes y remarque-t-on?

R. Les principales Villes ſont Hulſt, Axel, l'Ecluſe, & Ardenbourg.

CHAPITRE XXXIV.

De la Suiſſe & de ſes Alliés.

D. QUelle eſt l'origine des Suiſſes? Origine des Suiſſes.

R. Ils deſcendent des Helvétiens, que Jules Céſar nous a ſi bien fait connoître dans le prémier Livre de ſes Commentaires: après les avoir entierement défaits dans une bataille rangée, il réduiſit leur Païs ſous l'obéiſſance des Romains, en le joignant à la partie de ſon Gouvernement appellée la Gaule Celtique.

D. Sait-on de quels Peuples les anciens Helvétiens ſont deſcendus? Origine des Helvétiens.

R. On prétend, & avec aſſez de fondement, qu'ils ſont Grecs d'origine, & qu'ils ont paſſé de la Gaule Narbonnoiſe dans l'Helvétie. Céſar dit poſitivement qu'on trouva dans le Camp des Helvétiens, des Inſcriptions Grèques qui lui furent aportées (*a*).

D. D'où vient le nom de Suiſſes? Du nom de Suiſſes.

R. Il vient de celui du Canton de Schuitz, parce que ce fut dans ce Canton que ſe donna le prémier combat qui aſſura la liberté

(*a*) Voyez les preuves de ce ſentiment dans le grand Dictionaire géographique de Mr. *de la Martiniére*, au mot *Suiſſe*.

berté Helvétique, & répandit la renommée de la valeur de ce Peuple dans l'Europe. Les Suiſſes depuis le tems de leur Confédération ont toujours porté ce nom.

Etendue. *D.* Quelle eſt l'étendue de la Suiſſe?

R. Sa longueur eſt d'environ 90 lieues de France, & ſa largeur de plus de 33.

Bornes. *D.* Quelles ſont ſes bornes?

R. Elle eſt bornée au Midi par le Lac de Genève, par le Rhône & par les Alpes, qui la ſéparent des Vallaiſans & du Païs des Griſons; à l'Occident elle ne ſe trouve bornée qu'en partie par le Mont Jura, qui s'étend du Sud-oueſt au Nord-eſt, depuis Genève juſqu'au Botzberg, en Latin *Vocetius*, comprenant-au-delà du Jura le Canton de Bâle, & les Terres de l'Evêque de ce nom, avec deux petits Païs, qui étoient autrefois hors de la Suiſſe, & dont les habitans portoient le nom de *Rauraci*. A l'Orient & au Nord elle eſt bornée par le Rhin, excepté la Ville & le Canton de Schaffhouſe, qui ſont au-delà de ce Fleuve & dans la Suabe.

Nature du Païs. *D.* Quelle eſt la nature du Païs?

R. Il eſt tout entrecoupé de Montagnes, dont la plupart ſont couvertes de neiges pendant tout l'hiver. Il y en a cependant peu qui ſoient ſtériles. Elles ont preſque toutes, juſqu'aux ſommets, de bons paturages, qui ſervent à nourrir de grands troupeaux de Bétail. Il croît même du Blé en quelques endroits. Il y a des Plaines qui ſont très fertiles & qui offrent une agréable perſpective. La Suiſſe eſt fort féconde en toutes ſortes de Beſtiaux. Elle abonde auſſi en Oiſeaux domeſtiques & ſauvages. Il croît de bon Vin dans le Païs de Vaud & dans le Canton de Berne.

D. Quel-

Digitized by Google

D. Quelle eſt la diviſion de la Suiſſe la plus commode? Diviſion.

R. A la prendre en général pour tout le Corps Helvétique, on peut la diviſer en quatre, ſavoir les Suiſſes propres, leurs Alliés, les Sujets des Suiſſes, & les Sujets de leurs Alliés.

D. Qu'eſt-ce que contient la Suiſſe propre? Les Treize Cantons.

R. Elle contient treize Cantons, qui ſont ceux de Zurich, de Berne, de Lucerne, d'Ury, de Schuitz ou Suiſſe, d'Underwald, de Zug, de Glaris, de Bâle, de Fribourg, de Soleurre, de Schaffhouſe, & d'Appenzel.

D. La Religion eſt-elle la même dans tous les Cantons? Religions.

R. Non. Il y en a qui ſont Catholiques; d'autres Proteſtans, & dans d'autres les deux Religions ſont mêlées.

D. Quels ſont les Cantons Catholiques? Cantons Catholiques.

R. Ce ſont ceux de Lucerne, d'Uri, de Schuitz, d'Underwald, de Zug, de Fribourg, & de Soleurre.

D. Combien compte-t-on de Cantons Proteſtans? Cantons Proteſtans.

R. Quatre, qui ſont ceux de Zurich, de Berne, de Bâle, & de Schaffhouſe.

D. Dans quels Cantons trouve-t-on les deux Religions? Cantons où la Religion eſt mêlée.

R. Dans ceux de Glaris & d'Appenzel.

D. Quels ſont les Alliés des Suiſſes?

R. Ce ſont l'Abbé & la Ville de St. Gal, les Griſons, & le Valais, ou Evêché de Sion, la Ville de Mulhauſen en Alſace, la Ville de Genève, la Comté de Neufchâtel, avec celle de Vallangin, & l'Evêché de Bâle, dont l'Evêque fait ſa réſidence à Porentru.

Genève. *D.* Qu'eſt-ce que la Ville de Genève?

R. C'eſt une Ville conſidérable par ſa beauté, par ſon antiquité, par ſa grandeur, par ſa force, & par ſa ſituation avantageuſe, qui en fait comme le rempart & la clé de la Suiſſe du côté de la Savoye. La Religion & le Commerce y ont attiré quantité de Familles Italiennes & Françoiſes, tellement qu'elle contient plus de vingt mille ames. Le ſéjour de cette Ville eſt fort agréable, ſoit à cauſe de la bonté de l'air, de la beauté de ſes dehors qui ſont charmans par la variété du Païſage, & le grand nombre de jolies maiſons de campagne qu'on y voit; ſoit par la douceur du Gouvernement & la tranquilité avec laquelle on y peut vivre. Elle eſt très bien fortifiée.

Neufchâtel. *D.* A qui apartient la Comté de Neufchâtel, & quelle en eſt la Religion?

R. On y profeſſe la Religion Réformée; elle appartient préſentement au Roi de Pruſſe, depuis l'adjudication que lui en firent les Etats du Païs aſſemblés pour ce ſujet au mois de Novembre 1707.

Sujets des Suiſſes. *D.* Qu'appellez-vous les Sujets des Suiſſes?

R. Ce ſont la Comté de Baden, les Bailliages de Bremgarten & de Mellingen; les Provinces ou Gouvernemens libres, qui n'ont que des Châteaux; elles ſont du côté du Ruſs: le Turgau, le Rheintal, la Comté de Sargans, la Comté de Villi, de Rapperſchwil, qui eſt près du Lac de Zurich, les quatre Bailliages d'Italie, autrefois du Duché de Milan, qui ſont de Lugano, de Locarne, de Mendris & de Val Madia. Les trois Bailliages de Bellinzone, de Valbrune, de Polèſe ou Rive, ſont Sujets des Cantons d'Uri, de

Digitized by Google

de Schuitz, & d'Underwald; ils étoient autrefois du Duché de Milan. Les quatre Bailliages aux environs de Fribourg, Sujets de Berne & de Fribourg. La petite Ville de Morat eſt fameuſe par la victoire que les Suiſſes y remportèrent en 1476 ſur Charles le Téméraire, dernier Duc de Bourgogne.

Sujets des Alliés.

D. Quels ſont les Sujets des Alliés?

R. Ce ſont la Valteline, la Comté de Chiavene, la Comté de Bormio, ſujette des Griſons, la Comté de Tockembourg ſujette de l'Abbé de St. Gal.

Gouvernement.

D. Quel eſt le Gouvernement des Suiſſes?

R. Les treize Cantons ſont autant de Républiques, quoiqu'il y ait de la différence entre leur forme de Gouvernement. Il y en a ſept Ariſtocratiques, ſavoir Zurich, Berne, Lucerne, Bâle, Fribourg, Soleurre, & Schaffhouſe; on y remarque cependant quelque mêlange de Démocratie. Les ſix autres Cantons ſont Démocratiques.

Lacs.

D. N'y a-t-il pas un grand nombre de Lacs en Suiſſe?

R. Un Auteur dit y en avoir compté plus de 30, dont quelques-uns ſont aſſez conſidérables pour mériter le nom de Mer, qu'on leur donne en Allemand. Les Lacs de Conſtance & de Genève ont près de 18 lieues de longueur, & 4 de largeur; & ceux de Neufchâtel, de Zurich & de Lucerne, ne ſont guère moins longs. Ils abondent en Poiſſons, particulierement en Truites. Outre ces Lacs, qui ſont dans les Plaines & dans les Vallées, il n'y a guère de Montagnes, où il n'y en ait un ſur la cime, bien garni de Poiſſons, dont le débit dédommage en quelque manière les Habitans, de la perte du terrein qu'il inonde.

Rivières. *D.* Quelles ſont les Rivières qui viennent des Montagnes de la Suiſſe?

R. Les Rivières les plus conſidérables de l'Europe y prennent leurs Sources. On trouve à peu de diſtance l'une de l'autre les Sources de l'Adde, du Téſin, de la Lintz, de l'Aar, de la Ruff, de l'Inn, du Rhône & du Rhin. On peut y ajouter le Danube, car quoique ſa Source ſoit hors des limites de la Suiſſe, elle n'eſt cependant éloignée de Schaffhouſe que de quelques lieues. La Source de l'Ill eſt près de Bâle, & celle de l'Adige, quoique proprement dans la Comté de Tyrol, eſt pourtant ſur les confins des Griſons.

Caractère des Suiſſes. *D.* Quel eſt le caractère des Suiſſes?

R. Ils ſont ſincères, de bonne foi, fort éloignés de la ruſe & de la filouterie. Leur fidélité & leur valeur, jointes à leur force & à leur taille avantageuſe, font cauſe que pluſieurs Princes ſe ſervent d'eux pour la garde de leurs perſonnes. Ils ſont bons Soldats, & le Roi de France entretient toujours un Corps conſidérable de leur Infanterie. Ils ſervent bien, pourvu qu'ils ſoient bien payés, bien nourris, & qu'on ne les emploie pas à des travaux trop pénibles & de longue durée.

Forces. *D.* Quelles ſont les Forces de cette République?

R. Elles conſiſtent dans le grand nombre de bonnes Milices qu'elle fournit. On prétend que le ſeul Canton de Berne, dont le territoire a le plus d'étendue, peut mettre cent mille hommes ſur pied dans l'eſpace de quelques jours.

CHA-

Digitized by Google

Digitized by Google

FRANCE
Par N. Sanson le Fils
Geographe du Roy.
LE GRAND
OCEAN
MER DE
GVASCOGNE
ALLEMAGNE
ITALIE
PIEMONT
BRETAGNE
ANGleterre
Saverne R.
Ste Marie
Sorlinges
Garnesey I.
Ierfey I.
I. Douessant
Bell Isle
Re I.
Oleron I.
la Garonne
Bilbao
Nice
Marseille
Toulon
Lyon
Paris
Orleans
Bourges
Nevers
Dijon
Besançon
Strasbourg
Metz
Nancy
Toul
Verdun
Mayence
Worms
Francfort
Spire
Heidelberg
Augsbourg
Ulm
Basle
Ausbourg
Rouen
Caen
Dieppe
Calais
Amiens
Soissons
Rheims
Troyes
Sedan
Namur
Liege
Maestricht
Cologne
Bonn
Coblentz
Treves
Luxembourg
Metz
Thionville
Sarre Louis
Landau
Philisbourg
Brisac
Schafhouse
Zurich
Berne
Geneve
Turin
Pignerol
Embrun
Antibes
Grenoble
Vienne
Lyon
Clermont
Limoges
Poitiers
Tours
Orleans
Bourges
Nantes
Rennes
Brest
Dunkerque
Boulogne
Abbeville
Rouen
Caen
Le Havre

CHAPITRE XXXV.

De la France.

D. QU'entendez-vous par la France? Ce que c'eſt que la France.

R. J'entens par ce mot tous les Païs, auxquels les Francs ou François ont donné leur nom, en différens tems & en différens lieux, tant en-deça qu'au-delà du Rhin.

D. Quelle eſt l'origine des anciens Francs? Origine des Francs ou François.

R. Il paroit par le Géographe de Ravenne (*a*), Auteur originaire de quelque Peuple Teutonique, que leurs Ancêtres habitoient entre l'Elbe & la Mer Baltique, ce qui doit comprendre, ſelon les Cartes modernes, le Holſtein, le Lauwenbourg, le Mecklebourg, & la Poméranie, au moins en partie. On leur trouve un ſecond établiſſement entre l'Elbe & le Wéſer, avant qu'ils fuſſent venus entre le Wéſer & le Rhin. Ils embraſſoient alors une partie du Païs de Brunſwic, de Halberſtat, de Magdebourg, de la Heſſe, preſque toute la Thuringe, & la partie de Franconie qui eſt du côté droit du Mein.

D. Où allèrent-ils s'établir après avoir paſſé le Wéſer? Païs qu'ils habitoient.

R. Ils vinrent habiter les Païs que l'on nomme aujourdhui la Wéteravie, le Weſterwald, la Heſſe & la Weſtphalie.

D. Sait-

(*a*) Cet Auteur a été déterré & publié par le P. Don Porcheron, Religieux Bénédictin de l'Abbaye de St. Germain.

Digitized by Google

D. Sait-on le tems de cette nouvelle tranſmigration des François?

R. On n'en peut pas marquer le tems d'une manière bien préciſe, mais il y a tout lieu de croire qu'elle s'eſt faite vers le commencement du troiſième Siècle.

Leurs prémiers Rois.

D. Connoit-on les Rois ou Princes qui les ont gouvernés dans la France-Germanique?

R. On en connoit quatre, qui ſont Pharamond, Clodion, Mérovée, & Childéric.

D. Quelles expéditions firent-ils ſous ces Rois?

R. Ces expéditions ne furent que des irruptions, qui conſiſtoient en ravages & ſacagemens. Au bout de quelque tems ils ſe retiroient dans leur Païs, ſatisfaits de leur butin, quelquefois même après avoir été chaſſés par les Romains, des Villes & des Châteaux dont ils s'étoient emparés.

Ils paſſent le Rhin ſous Clovis.

D. Sous quel règne paſſèrent-ils de nouveau le Rhin pour venir s'établir dans les Gaules, où ils jettèrent les fondemens de cette Monarchie à laquelle ils donnèrent leur nom?

R. Ce fut la cinquième année du règne de Clovis, l'an 486. Ce Prince, alors âgé de vingt ans, avoit dans ſon Armée quelques Princes de ſa Famille, un deſquels, nommé Sigebert, avoit déja pris la Ville de Cologne, & ce fut vraiſemblablement par-là que Clovis paſſa le Rhin.

Leurs expéditions dans les Gaules.

D. Quelles furent ſes prémières expéditions?

R. Il s'avança avec toutes ſes forces juſqu'à Soiſſons, Ville qui étoit la Réſidence ordinaire de Syagrius; il lui préſenta la bataille, & le défit entierement. La conquête du

du reſte du Païs, qui étoit ſoumis aux Romains, fut facile. Il ne s'en tint pas là: il porta ſes armes juſques dans l'Aquitaine, la Provence, la Bourgogne, la Brétagne, & s'empara de la plus grande partie de ces vaſtes Provinces. Ce fut dans ce tems-là que les Provinces des Gaules commencèrent à changer leur nom en celui de France, & que les François commencèrent à former le Royaume dont Clovis tranſmit la poſſeſſion à ſes Deſcendans.

D. Quelle étoit l'état des Gaules lorſque Clovis y fit une invaſion? Etat des Gaules ſous le règne de Clovis.

R. Les Gaules, en comprenant ſous ce nom tous les Païs ſitués entre le Rhin, l'Océan, les Pyrénées & les Alpes, étoient alors partagées entre les Romains, les Viſigoths & les Bourguignons. Les Brétons étoient maitres de la Province qui tire de leur nom celui de Brétagne qu'elle porte aujourdhui. Le Domaine des Romains conſiſtoit dans preſque toutes les Provinces qui ſont entre le Rhin, l'Océan & la Loire. Les Bourguignons s'étoient ſaiſis des Places d'entre la Saône & le Rhône, & de pluſieurs Villes des deux côtés de ces Rivières: ils poſſédoient les Villes de Lyon, de Vienne & de Genève; ils s'étendoient dans ce que nous appellons le Dauphiné, dans la Provence, entre la Durance & le Rhône, & dans la Savoie, car on donnoit dès lors ce nom au Païs des Allobroges; & les Viſigoths occupoient le reſte du Païs depuis la Loire juſqu'aux Alpes & aux Pyrénées. Syagrius gouvernoit ce qui reſtoit à l'Empire dans les Gaules, & le gouvernoit preſque en Souverain, parce que les Barbares étant maitres de l'Italie, ce Général n'avoit de dépendance

Digitized by Google

ce que de l'Empereur de Conſtantinople, qui ne pouvoit guère avoir de communication avec lui ni par terre, ni par la Mer Méditerranée dont les Viſigoths occupoient les bords (*a*).

Du tems de Céſar.

D. Comment les Gaules étoient-elles partagées du tems de Céſar?

R. Elles étoient alors diviſées en quatre grandes parties, ſavoir la Province Romaine, la Celtique, l'Aquitaine & les Belges (*b*).

Gouvernement des Gaulois.

D. Quel étoit leur Gouvernement?

R. Ceux qui n'étoient point ſoumis aux Romains, avoient leurs Magiſtrats, leur Sénat, leurs Chefs. Le Peuple étoit ſerf, preſque comme aujourdhui en Pologne, on le comptoit pour rien, & on ne l'admettoit à aucune délibération. Toutes les diſtinctions, tous les honneurs, toute la puiſſance étoit renfermée entre les deux Ordres des Nobles, & des Druïdes qui étoient les Pontifes, les Prêtres, les Philoſophes & les Juges de la Nation.

Fonctions des Druïdes ou Prêtres.

D. Quelles étoient les fonctions & les prérogatives de ces Druïdes?

R. Ils jugeoient les querelles publiques & particulières: ils décidoient ſouvent de la paix & de la guerre entre les Cités. Les affaires criminelles, les procès étoient portés à leur Tribunal; & ils armoient de l'autorité de la Religion, dont ils étoient les Miniſtres, celle de leur jugement. Ils ne payoient

(*a*) Voyez ſur cela *l'Hiſtoire de France* du Père *Daniel*, au commencement du Tome I.

(*b*) On peut voir la ſituation, l'étendue & les bornes de ces quatre parties dans une Carte que Mr. *Crévier* a inſérée dans le Tome XII de ſa Continuation de *l'Hiſtoire Romaine* de Mr. *Rollin*.

payoient point de tributs, & n'alloient point à la guerre. Ils avoient un Chef, qui étoit un Perſonnage très important. Ils tenoient leurs Aſſemblées générales en un certain tems de l'année dans le Païs Chartrain, qui étoit regardé comme le milieu & le cœur de la Gaule.

Des Nobles.

D. En quoi conſiſtoit le pouvoir des Nobles?

R. Ils partageoient avec les Druïdes toute la puiſſance de l'Etat. Leur fonction propre étoit la guerre. Céſar leur donne le nom de *Cavaliers*, parce qu'ils combattoient tous à cheval. Ils menoient avec eux leurs Cliens à la guerre, & ceux qui en avoient le plus étoient les plus honorés. Ils ſe choiſiſſoient tous les ans un Général d'Armée, & un Magiſtrat Suprême pour la Police intérieure.

Mœurs & Coutumes des Gaulois.

D. Quelles étoient les Mœurs & les Coutumes des Gaulois.

R. Ils s'occupoient peu de la culture des terres, quoique très fertiles, ils vivoient principalement de leur chaſſe & de la chair de leurs Beſtiaux. Ils ſe fortifioient le corps par une vie dure & des exercices violens. Ils combattoient nuds juſqu'à mi-corps, portoient devant le poitrail de leurs Chevaux les têtes des Ennemis tués dans le combat, & les attachoient enſuite aux portes des Villes. Si c'étoit un Roi, un Général, qu'ils avoient vaincu & tué, ils en prenoient le crane, le netoyoient, le revêtoient d'or, & s'en ſervoient comme d'un Vaſe, où leurs Prêtres buvoient & faiſoient des libations aux jours ſolennels. Quoique barbares dans leurs coutumes, ils ne manquoient pas d'ailleurs de belles qualités. Ils avoient beau-

beaucoup de courage, de la franchiſe, de la candeur, de l'éloignement pour les voies obliques & tortueuſes. Joignez à ces qualités de l'eſprit les avantages du Corps, la haute taille, la grande chevelure blonde, les yeux bleus, la peau blanche, & avec cela quelque choſe de martial dans la phyſionomie. Ils relevoient leur bonne mine par la magnificence de la parure. Les Riches & les Grands portoient des étofes brillantes des plus vives couleurs, & où l'or éclatoit avec profuſion: ils avoient des hauſſecous d'or, & des bracelets du même métal.

Leur Culte religieux.

D. Quel étoit leur Culte religieux?

R. Ils ſacrifioient des criminels, & même à leur défaut ils immoloient des innocens. Ils adoroient, ſous des noms Gaulois, des Divinités auxquelles ils attribuoient les mêmes fonctions qui étoient chez les Grecs & chez les Romains l'apanage de Mercure, d'Apollon, de Mars, de Jupiter, de Minerve & de Hercule. La Polygamie étoit en uſage parmi eux, au moins pour les Nobles & les Grands. Les Maris avoient ſur leurs Femmes droit de vie & de mort, comme les Pères ſur leurs Enfans. Ils bruloient les Morts, & avec eux tout ce qui leur avoit été agréable de leur vivant, juſqu'aux Animaux; & même, aſſez peu de tems avant Céſar, ils mettoient ſur le bucher de celui dont ils faiſoient les obſèques, & conſumoient dans les mêmes flammes, ſes Eſclaves & ſes Cliens les plus chéris.

Bornes de la France.

D. Quelles ſont les bornes de la France, telle qu'elle eſt aujourdhui?

R. Elle a à l'Orient, l'Allemagne, les Suiſſes, la Savoye, & l'Italie, dont elle eſt ſéparée par les Alpes; au Couchant, l'Océan; au Midi, la Méditerranée & les Pyré-

rénées ; au Nord, les Païs-Bas.

D. Donnez-moi, je vous prie, une idée de l'état de ce Païs & de ſes avantages ? Sa ſituation, ſes productions, ſes avantages.

R. Il n'y a point de Païs dans l'Europe, dont la ſituation ſoit plus belle, & le ſéjour plus agréable. L'air y eſt pur, ſain, tempéré. L'Océan l'arroſe d'un côté, & la Méditerranée de l'autre. Son terroir eſt agréablement diverſifié. On y voit de hautes Montagnes, les Pyrénées, les Alpes, les Sevennes, les Montagnes d'Auvergne, &c. Il y a un grand nombre de Rivières & de Ruiſſeaux qui la traverſent, qui ſervent à la communication des deux Mers, & au tranſport des marchandiſes. Il eſt par-tout très bien cultivé. Il abonde en grains de toutes eſpèces, en Légumes, en Fruits, en bons Vins, en Huiles, en Paturages, en Gibier, en Chanvre, en Lin, en Miel. Les Côtes de France ſont poiſſonneuſes, & fourniſſent aſſez de ſel pour elle & pour ſes Voiſins. On y trouve des Mines de Fer, de Plomb & de Cuivre. Il y en a d'Or & d'Argent, mais on ne permet pas d'y travailler, parce que ſes productions, ſes étofes de ſoie & de laine, ſes toiles de chanvre & de lin, ſes ouvrages de fer & de quinqualerie, lui attirent une bonne partie de l'argent des autres Païs. La plupart des Provinces ſont bien peuplées, & il eſt ordinaire d'y trouver à toutes les heures de chemin des Bourgs ou Villages. On prétend qu'il y a en France quatre ou cinq fois plus de monde qu'en Eſpagne, & une fois plus qu'en Allemagne. On y trouva vingt millions d'Ames du tems de Charles IX, & on jugeoit, avant que la Lorraine eût été réunie à la Couronne, qu'il y en avoit quarante millions. Tous les Arts libéraux & mécaniques y ſont culti-

cultivés, le Commerce y fleurit, & les François qui autrefois ne connoiſſoient preſque pas les Indes, ont appris à trafiquer dans les Orientales & les Occidentales. On y enſeigne toutes les Sciences, & avec ſuccès. Il y a preſque par-tout des Ecoles pour l'inſtruction de la Jeuneſſe, un grand nombre de Collèges, pluſieurs Académies & Univerſités.

Gouvernement. *D.* Quel eſt le Gouvernement de la France?

R. Il eſt Monarchique, & la Couronne ne tombe point en quenouille.

Revenus. *D.* Quels ſont les Revenus du Roi?

R. Sous le règne de Louis XIV ils montoient à près de cent cinquante millions tous les ans; mais ils vont aujourdhui beaucoup au-delà.

La Maiſon du Roi. *D.* En quoi conſiſte la Maiſon du Roi?

R. Elle eſt preſque toujours compoſée de dix mille hommes. Elle eſt diviſée en Cavalerie & en Infanterie. La Cavalerie conſiſte en quatre Compagnies de Gardes du Corps de quatre cens hommes chacune, une Compagnie de Gendarmes, une Compagnie de Chevaux-légers de la Garde, deux Compagnies de Mouſquetaires, une de Gendarmes Ecoſſois, une d'Anglois, une de Bourguignons, une de Flamans, des Gendarmes & Chevaux-légers de la Reine, des Gendarmes & Chevaux-légers du Dauphin, des Gendarmes & Chevaux-légers d'Orléans, & des Grenadiers à cheval. L'Infanterie eſt compoſée d'un Régiment des Gardes Françoiſes, qui eſt de trente Compagnies, outre deux de Grenadiers, & d'un Régiment des Gardes Suiſſes, qui eſt de ſeize Compagnies.

D. Quel-

D. Quelles ſont les Forces ordinaires de Mer ? Forces de Mer.

R. Elles conſiſtent en un grand nombre de Vaiſſeaux & de Galères, ſans compter une infinité d'autres Bâtimens, diſtribués dans les Ports de Toulon, de Rochefort, de Breſt, du Havre de Grace, &c.

D. Les Forces de terre ſont-elles conſidérables ? Forces de terre.

R. La France peut armer, en cas de beſoin, quatre cens mille hommes.

D. Pourquoi les Rois de France portent-ils le titre de *Rois Très Chrétiens* & de *Fils aînés de l'Egliſe* ?

R. Les Papes le leur ont donné en récompenſe de la protection & des grands bienfaits qu'ils en ont reçus.

D. Quel eſt le caractère des François ? Caractère des François.

R. Ils aiment les Arts, les Sciences, & y réuſſiſſent. Ils ſont généralement fort polis, pleins de bravoure, bons Soldats, ſpirituels, adroits, entreprenans. Ils n'y a point de Nation qui reçoive mieux les Etrangers, quoiqu'ils n'en ſoient pas toujours aimés. Ils ſont magnifiques dans leurs ameublemens, dans leurs habits, dans leurs feſtins, & dans leurs équipages. Ils aiment le jeu, le Beau-Sexe, le plaiſir & la joie. Les Femmes ſont Reines en France, & on les y adore. Les Etrangers trouvent dans les François bien des défauts, dont ils ne ſont pas eux-mêmes exemts lorſqu'ils peuvent les imiter.

D. Quelle eſt leur Religion ? Leur Religion.

R. La Religion Catholique Romaine eſt la Religion de l'Etat. Depuis la Révocation de l'Edit de Nantes les Réfomés ont été privés du libre exercice de la leur. Il y a aujourdhui en France quantité de prétendus

dus Beaux-esprits qui se piquent d'indifférence en matière de Religion.

Archevêchés. *D.* Combien compte-t-on d'Archevêchés en France?

R. Il y en a 18, qui sont Lion, Sens, Paris, Rheims, Rouen, Tours, Bourges, Albi, Bourdeaux, Auch, Narbonne, Toulouse, Arles, Aix, Vienne, Ambrun, Cambrai, Besançon.

Evêchés. *D.* Et combien y trouve-t-on d'Evêchés?

R. Il y en a cent sept, sans compter Metz, Toul, Verdun, qui sont sous la Métropole de Trèves, & celui de Strasbourg, qui est de Mayence. Il y a outre cela en France un nombre prodigieux de Paroisses, de Prieurés, & de Couvens d'hommes & de femmes.

Rivières. *D.* Quelles Rivières y a-t-il en France?

R. Les principales sont le Rhône, la Seine, la Loire, la Garonne, l'Yonne, l'Allier, la Saone, l'Isère, la Durance, la Meuse, la Moselle, la Marne, l'Oise, le Doux, le Cher, la Vienne, le Tarn, le Lot, & le Var.

Ports de Mer. *D.* Nommez-moi les Ports de Mer.

R. Ces Ports sont Calais & Dunkerque dans la Manche; Dieppe, le Havre de Grace, sur la Côte de Normandie; St. Malo, Brest, St. Pol de Léon, Port-Louis, la Rochelle, Bayonne, Bourdeaux, sur l'Océan; Marseille & Toulon, sur la Méditerranée.

Iles. *D.* Où sont situées les Iles de France?

R. On trouve sur l'Océan, Belle-Ile, les Iles d'Oueſſant, de Noirmoutier, de l'Oye, de Ré, d'Oléron; les Iles d'Hières sont dans la Méditerranée.

Divisionde la France en 18 Gouvernemens. *D.* Comment divisez-vous la France?

R. On peut la diviser en 18 Gouvernemens, 12 grands, sous lesquels on renferme

me les autres, & 6 petits qui comprennent les Païs conquis. Je ne parlerai pas ici des nouvelles conquêtes faites par la France dans les Païs-Bas pendant le cours des années 1744, 1745, 1746, & 1747, parce que la poſſeſſion n'en peut être reglée que par un Traité de paix.

I. Gouvernement, de l'Ile de France.

D. Quel eſt le prémier de ces Gouvernemens?

R. C'eſt celui de l'Ile de France.

D. Que comprend-il?

R. Il comprend l'Ile de France propre, le Véxin François, le Beauvaiſis, le Noyonnois, le Laonois, le Soiſonnois, le Valois, la Brie, le Gâtinois, le Hurepoix, le Thimerais, & le Mantois.

Villes.

D. Quelles en ſont les Villes principales?

R. Paris eſt la Capitale de l'Ile de France, auſſi bien que de tout le Royaume. Les autres Places de l'Ile ſont Saint Denis, petite Ville fameuſe par la ſépulture des Rois & des Reines de France; Dammartin, Luſarche, Charenton, Vincennes, Maiſon Royale, Chelles, Abbaye de filles près de la Marne, fondée en 662 par la Reine Batilde femme de Clovis. Le Véxin François a pour Villes Pontoiſe, Chaumont, Magny, la Roche-Guyon Duché. Le Beauvaiſis a pour Capitale Beauvais, Clermont en Beauvaiſis, Gerberoi, Chapitre dépendant de l'Evêque de Beauvais. Le Noyonnois contient Noyon, & Chauni petite Ville. Le Laonnois a pour Capitale Laon, dont l'Evêque eſt le ſecond Duc & Pair de France; Notre-Dame de Lieſſe eſt tout proche, renommée par la dévotion qu'on y a pour une Image de la Sainte Vierge; Montaigu, Corbigny, dit Saint Marcou. Le Soiſonnois a Soiſſons ſur la

Villes. Rivière d'Aine, autrefois la Capitale d'un Royaume dans la prémière Race des Rois de France, après la mort de Clovis; Velly, Cœuvres ou Etrées Duché, Brie-Comte-Braine. Dans le Valois ſe trouvent les Villes de Creſpi, de Senlis Evêché, Chantilli, Compiègne, au confluent de l'Aîne & de l'Oiſe, la Ferté-Milon, Villiers. Cotterêts, Point-Sainte-Maixence, Creil, Verneuil. La Brie Françoiſe, d'où viennent les bons Fromages, a pour Capitale Brie-Comte-Robert, Lagny ſur Marne, Corbeil, Nangis, Roſoi. Le Gâtinois contient les Villes & Bourgs de Mélun, de Némours Duché, de Fontainebleau Maiſon Royale, de Milli, de Château-Landon, & de Courtenai Principauté, Moret, Pont ſur-Yone. Le Hurepoix renferme les Villes de Dourdan ſur l'Orge, la Ferté-Alais, Châtres, Linas, Montlheri, Longjumeau, & le Château de Meudon. Le Thimerais, que l'on met dans le Perche, a Châteauneuf, Senonches & Breſolle. Le Mantois a pour Capitale Mante ſur la Seine, Préſidial; Dreux, Ville ancienne & Comté, près de laquelle en 1562 les Catholiques gagnèrent une bataille contre les Réformés; Meulan, Montfort-l'Amauri, Poiſſi, Bourg fameux depuis le Colloque de Poiſſi en 1561; Anet, St. Germain en Laye ſur la Seine, Maiſon Royale, St. Cloud ſur la Seine; Verſailles, la plus belle Maiſon de l'Europe, le ſéjour ordinaire de Louïs XIV, qui par une dépenſe immenſe avoit ſurmonté tous les obſtacles de la Nature, & ramaſſé dans ce ſeul endroit tout ce que l'Architecture, la Sculpture & la Peinture, ont eu de plus beau juſqu'à ſon règne. A côté du Château de Verſailles, ſont Trianon & la Mé-

Ménagerie, qui se communiquent par un Canal; ils ont chacun leurs beautés; mais Marli, qui en est à trois quarts de lieues, efface tout, par la propreté de ses jardins & ses autres embellissemens. L'Abbaye de Saint Cyr est au bout du Parc de Versailles.

D. Quelle est l'étendue du Gouvernement de l'Ile de France? Etendue.

R. Il a environ trente-cinq lieues d'Orient en Occident, & autant du Midi au Septentrion.

D. Quel est le second Gouvernement? II. Gouvernement, de Normandie.

R. C'est celui de Normandie, qui est composé de la Haute & Basse Normandie, qui se divisent en sept Bailliages, qui sont Rouen, Caux, Gisors, Evreux, Alençon, Caen, & Coutances.

D. Qu'est-ce que contient ce Gouvernement? Villes.

R. Il comprend Rouen, qui est la Capitale de toute la Normandie sur la Rivière de Seine, qui y fait un Port, le Siège d'un Parlement, d'un Archevêché, d'une Généralité; Pont-Audemer, Honfleur, Quillebeuf, où l'on décharge les gros vaisseaux qui viennent pour Rouen; Elbeuf, Pont de l'Arche, Pont l'Evêque, Louviers, Lillebonne, Caudebec, Dieppe Port de Mer, Eu Comté, Neuchâtel, Aumale Duché, Arques, Trepôt, St. Valéri en Caux, Forges, renommé pour ses Eaux minérales. Le Bailliage de Gisors ne contient que Gisor sur l'Epte, Andéli, Lions. Le Bailliage d'Evreux contient l'Evêché d'Evreux, Lisieux Evêché, Beaumont le Roger, Vernon, Neubourg, St. André, Harcourt, Conches, Bréteuil, Nonancour, Verneuil, l'Aigle, & Yvry. Dans le Bailliage de Caen se trouve

Caen, qui eſt la Capitale de la Baſſe Normandie, & la ſeconde Ville, ſituée ſur l'Orne, le Siège d'une Généralité & d'une Univerſité fort célèbre; Bayeux Evêché, Falaiſe, la Guibrai, où ſe tiennent de fameuſes Foires; Vire, Tury, Thorigny, Iſigny. Dans le Bailliage de Coutances ſont les Villes & Evêchés de Coutances ſur le Bard, & d'Avranches, Cherbourg ſur la Mer, Valogne, Granville ſur la Mer, Carentan, St. Lo, Pont-Orſon, St. Michel, fameuſe Abbaye ſur un rocher au milieu de la Mer, Beaumont-Mortain, Ile de Chauſſey. Dans le Bailliage d'Alençon ſe trouvent les Villes d'Alençon, Duché ſur la Sarte; Séez Evêché ſur la Rivière d'Orne, & Domfront. Dans celui de Caux eſt le Havre de Grace, Port de Mer à l'embouchure de la Seine: la Ville eſt très forte, marchande & bien bâtie; Harfleur ſur la Seine, Montivilliers, Feſcamp, fameuſe Abbaye près de la Mer.

Etendue de la Normandie.

D. De quelle étendue eſt la Normandie?

R. De deux cens quarante lieues de circuit, ayant au Septentrion l'Océan Germanique, au Midi la Beauce, le Maine & le Perche, la Brétagne au Couchant, & au Levant la Picardie & l'Ile de France.

Le Perche & le Maine,

D. Quelles Provinces mettez-vous après la Normandie?

R. Le Perche & le Maine.

D. Pourquoi mettez-vous ces deux Provinces après la Normandie?

R. C'eſt afin de ne point interrompre le cours du voyage de France, que j'ai commencé par l'Ile de France.

Etendue du Perche.

D. De quelle étendue eſt le Perche?

R. D'environ vingt lieues de longueur & de largeur.

D. Com-

D. Comment le diviſe-t-on? Diviſion.

R. Les uns le diviſent en Haut Perche, qui eſt le Comté, & en Bas Perche, qui eſt le Perche-Gouet; d'autres le partagent en Terres Françoiſes, & en Grand Perche, en Perche-Gouet, & en Terres démembrées.

D. Quelles ſont les Villes principales? Villes.

R. Ce ſont Nogent le Rotrou ſur la Rivière d'Huine, Belême, Mortagne Election, la Trappe fameuſe Abbaye, la Perrière, les Baronies de la Louppe; Illiers, Courville & Ponthoin, qui ſont frontières de la Beauce. Le Perche-Gouet a cinq Baronies, qui ſont, Auton, Montmirail, Alluye, qui eſt frontière de la Beauce, Brou, & Bazoche. Les Terres Françoiſes conſiſtent dans le reſſort de la Tour Griſe ſur la Rivière d'Aure, vis-à-vis de Verneuil en Normandie.

D. Comment diviſe-t-on le Maine? Diviſion du Maine.

R. On le diviſe en Haut & Bas Maine; le prémier eſt vers le Levant, & l'autre vers le Couchant.

D. Quelle eſt ſon étendue? Etendue.

R. On lui donne trente lieues du Couchant au Levant, & vingt-deux du Nord au Sud.

D. Nommez-moi les principales Villes. Villes.

R. Dans le Haut Maine ſont Mayenne, Duché ſur la Rivière de même nom, Villaine la Juhel, Coupetrain, Beaumont le Vicomte, Sillèle-Guillaume, Mémers, Bonnetable, Ballon, la Porte-Denis. Dans le Bas Maine eſt la Ville du Mans, Capitale de toute la Province, Evêché, ſur le confluent de l'Huine & de la Sarte; elle fait un grand débit de volailles & de cire blanche; les autres ſont Laval, Comté, où il ſe fait un

grand commerce de toile, Château du Loir, Sablé Marquisat, Sainte Susanne, la Ferté-Bernard.

III. Gouvernement de Brétagne.

D. Quel est le troisième Gouvernement de France?

R. C'est celui de la Province de Brétagne.

Etendue.

D. De quelle étendue est-elle?

R. De soixante & dix lieues de long, & de trente-cinq de large; elle est environnée de la Mer au Midi, au Septentrion & à l'Occident; elle a à l'Orient le Poitou, l'Anjou, le Maine, & la Normandie.

Division.

D. Comment la divise-t-on.

R. On la divise en Haute & Basse Brétagne.

Villes de la Haute Brétagne.

D. Qu'est-ce que comprend la Haute?

R. Cinq Evêchés qui sont celui de Rennes, qui est Capitale de toute la Province, le Siège du Parlement, bâtie sur la Rivière de Villaine; St. Aubin du Cormier, Fougères, Vitré. Dans l'Evêché de St. Brieux on trouve les Villes de Lamballe, de Quintin Duché, Moncontour, Jugon, Lodéac. Celui de St. Malo contient les Villes de St. Malo Port de Mer, petite Ville fort riche, qui fournit beaucoup d'Armateurs. Les autres Villes sont Cancale sur la Mer, Comper, Ploermel, Jocelin, Dinant, Châteauneuf, Montfort. Il n'y a que Dol dans l'Evêché de ce nom. Celui de Nantes comprend le Duché & Païs de Rets. Nantes en est la Capitale & la seconde Ville de Brétagne, très marchande, sur la Rivière de Loire. Les autres Places sont Guérande, le Croific Bourg sur la Mer, près duquel il y a des Salines; Pont-Château, Baronie, la Roche-Bernard, Coislin, Duché, Nozay, Château-Briant, Ancenis

cenis sur Loire, Cliſſon, Machecou Capitale du Païs de Rets. Les Iles ſont celles de Bouin, & Belle-Ile Marquiſat, environnée de rochers eſcarpés, défendue par une belle Citadelle; il y a des Salines.

D. Combien la Baſſe Brétagne a-t-elle d'Evêchés, & quelles ſont ſes Villes? Villes de la Baſſe Brétagne.

R. Elle a quatre Evêchés qui ſont Vannes ou Cornouaille, Quimper, St. Pol de Léon, & Tréguier. L'Evêché de Vannes contient la Ville de Vannes, Hennebont, Port-Louïs très-marchand, Guimené Principauté, Rohan Duché, Maleſtroit, Rieux, Ambon, Aurai, Blavet, autrefois Port, ruiné depuis la paix de Vervins, Pontivi, l'Ile de Grouais. L'Evêché de Quimper ou Cornouaille, a Quimper, Quimperlai, Douarnènes ſur une Baye de même nom, Audierne ſur la Mer, Châteauneuf, Château-lin ſur l'Aven. Dans celui de St. Pol de Léon ſe trouvent la Ville de St. Pol avec un petit Port; Breſt, le plus beau & le meilleur de tous les Ports de France ſur l'Océan; c'eſt où ſe font les plus conſidérables armemens, y ayant de très bons Magazins & un Arſénal bien fourni; Landernau, St. Renau, Morlaix, le Conquet, l'Ile d'Oueſſant, l'Ile de Beniguer, & l'Ile de Melenne. L'Evêché de Tréguier comprend Tréguier, Lenmur, Lannion, Pontrieux ſur la Rivière de Trieu.

D. Nommez-moi le quatrième Gouvernement? IV. Gouvernement, de Guyenne.

R. C'eſt celui de la Guyenne, que l'on diſtingue en Haute & Baſſe.

D. Quelles en ſont les bornes? Bornes.

R. Elle a à l'Orient le Périgord & le Limouſin, au Septentrion la Xaintonge, à l'Occident l'Océan, au Midi la Gaſcogne.

Diviſion de la Haute Guyenne.

D. Qu'eſt-ce que contient la Haute Guyenne?

R. Elle contient le Rouergue, le Quercy, le Comté d'Armagnac, le Cominges, le Conſerans, & le Bigorre.

Villes.

D. Quelles en ſont les Villes principales?

R. Le Rouergue a pour Capitale Rhodès, Evêché ſur la Rivière d'Aveiron; Entragues, Marſillac. Le Haut Rouergue a Milhaud ſur le Tarn, où il y a beaucoup d'Amandiers, Vabres, Ville & Evêché ſur le Dourdan, Sainte Frique, Sévérac, le Châtel, S. Felix de Sorgues. Le Bas Rouergue a Ville-franche, la meilleure de la Province ſur l'Aveiron, qui eſt un Bourg renommé pour ſes Prunes; Najac, St. Juſt. Le Haut Quercy a pour Capitale Cahors, Evêché ſur le Lot, Univerſité. Les autres Villes ſont Cadenac, Figéac, Gourdon, Martel, Caſtelnau de Bretemour. Le Bas Rouergue contient Montauban, Ville forte ſur le Tarn, Moiſſa, Montpéſat, Lauſerte, Gaillac, Vilages d'où viennent de bons vins, Caſtelnau de Monratier, Malauſe, Négrepeliſſe, Frignan. Le Comté d'Armagnac ſe diviſe en Haut & Bas. Le Haut eſt près des Pyrénées, & eſt appellée les quatre Vallées, qui ſont le Val de Magnoac, où eſt Caſtelnau de Magnoac; le Val de Neſtes, où eſt la Barthe; le Val de Barrouſe, ou eſt Monléon; le Val d'Aure, où eſt Sarancolin & Arreu. Dans le Bas Armagnac ſont les Villes d'Auch ſur le Giers, riche Archevêché, d'où viennent les Poires de bon Chrétien; Leitoure ſur le Giers, Evêché, Mirande, Vic, Verdun, Mazères, Saramont. Dans le Haut Comté de Cominges eſt la Ville de Cominges, dite St. Bertrand, Evêché ſur

la

la Garonne, qui a séance aux Etats de Languedoc. Dans le Bas est Lombez, Ville & Evêché sur la Saye, Monpézat & Muret. Le Conférans renferme seulement St. Lizar, Evêché, & St. Girons. Le Comté de Bigorre contient le Païs de Rustan, où est St. Séver; Tarbes, qui est dans la Plaine sur l'Adour, Evêché. Campan est renommé pour son beurre. Dans la Montagne sont St. Savin, Cazères, & Barège, renommé pour ses Bains.

D. En combien de parties divise-t-on la Basse Guyenne? Division de la Basse Guyenne.

R. En sept, qui sont le Païs des Basques, les Landes, le Condomois, le Bazadois, l'Agenois, la Guyenne propre, le Périgord.

D. Expliquez-moi ce que c'est que les Basques? Basques.

R. Ce sont des Peuples qui, après que Charlemagne eut conquis la Gascogne, restèrent dans leur païs, qui comprend la Basse Navarre, le Lampourdan, & la Vicomté de Soule, & y conservèrent leur ancien langage.

D. Quelles sont les Villes de ces différens Quartiers? Villes.

R. Dans la Basse Navarre est St. Palais, St. Jean-pie-de-Port, Grammont Duché, la Bastide de Clarence. Dans le Lampourdan est Bayonne, qui est une Clé de France du côté de l'Espagne, Ville Episcopale sur l'Adour, qui reçoit la Nive & se jette dans l'Océan, dans l'endroit qu'on nomme le Boucau-neuf, où elle forme un port assez fréquenté; il y a une bonne Citadelle. La Vicomté de Soule n'a rien de remarquable que la Ville de Mauléon. Dans la Vicomté de Béarn est la Ville de Pau sur la Gave, lieu de la

Villes. naiſſance d'Henri IV, qui y a établi un Parlement ; Leſcar Evêché, Orthez, Morlas, Pontac, la Vicomté d'Oléron, où ſont Oléron, Evêché ſur la Gave, Navarreins, Sauveterre. Les Landes renferment le Païs d'Auribat, de Marancin, de Chaloſſe, de Turſan, de Marſan, & d'Albret. Les Villes principales de ces Païs ſont Dax ſur l'Adour, Evêché dans l'Auribat, & le Port de Lanes. Dans le Marancin on trouve Marennes, Boucau vieux, Cap Bréton. Dans le Païs de Chaloſſe ſont Saint Séver, petite Ville ſur l'Adour, Mugron, Toloſette, Montault. Dans le Turſan ſe trouvent Aire ſur l'Adour, Evêché, Grénade petite Ville, Cazères. Le Païs de Marſan contient le Mont de Marſan & St. Juſtin. Le Duché d'Albret a pour Capitale Nérac ſur la Baiſe ; les autres Villes ſont Albret, Caſtel-Geloux, Tartas. Le Condomois a Condom, Ville Epiſcopale ſur la Baiſe, Gabaret, Ville principale du Païs de Gabardan. Dans le Baſadois ſont Baſas Evêché, Capitale, la Réole Abbaye, Langon. L'Agenois eſt le meilleur Païs de toute la Guyenne, diviſé par le Lot. Dans la partie Méridionale ſont Agen, Evêché, Capitale ſur la Garonne, Port Sainte Marie, Eguillon, Bourg & Duché. Dans la partie Septentrionale ſont les Villes de Marmande, le Mas d'Agenois, Tonneins, Clérac riche Abbaye, qui appartient aux Chanoines de St. Jean de Latran ; Villeneuve ſur le Lot, Montflanquin, Monſemprou ſur le Lot, la Sauvetat, Sainte Foi, Chaſſeneuil.

Diviſion de la Guyenne propre. *D.* Qu'eſt-ce que comprend la Guyenne propre?

R. El-

R. Elle comprend le Bourdelois & le Médoc, Païs fertile en Vins.

D. Quelles en ſont les Villes ? Villes.

R. Dans le Bourdelois eſt Bourdeaux, Capitale de toute la Guyenne ſur la Garonne, qui y fait un Port, défendu par le Château Trompette, & par une groſſe Tour quarrée qu'on nomme de Ha. Il y a un Parlement, une Univerſité, & elle eſt le Siège d'un Archevêque. Les autres Places ſont Fronſac, Duché, Coutras, Montferrand, prémière Baronie de Guyenne, St. Macaire, Cardaillac, belle Maiſon ſur la Garonne, la Baſtide, Larmont, St. Emillon Païs de bons Vins, Luſſac, Libourne, Blaye. Dans le Médoc ſe trouvent les Villes de Leſparte, de Caſtelnau de Médoc, de Cettes, de Pouillac, de Vréteuil, Soulac, & la Tour de Cordouan, qui a un Phare à l'embouchure de la Garonne, entouré de la Mer.

D. Qu'y a-t-il de remarquable dans le Périgord ? Périgord.

R. Ce Païs eſt plein de Bois en général, pierreux, fertile en Noix & en Chataignes ; il y a du Vin en quelques Cantons ; il eſt diviſé par les Rivières de Dordonne & de l'Ile.

D. Quelles Villes y trouve-t-on ? Villes.

R. Dans le Haut Périgord eſt Périgueux, Capitale de toute la Province ſur la Rivière de l'Ile, Evêché ; Bergérac ſur la Dordonne, Mucidan, la Force Duché, Montpont. Dans le Bas Périgord eſt Sarlat, Evêché, Montpaſſier, Montferrand, Beaumont, Miremont, Bourg remarquable par les cavernes de Cluſeau.

Digitized by Google

La Xaintonge & l'Angoumois.

D. Sous quel Gouvernement ſont compris la Xaintonge & l'Angoumois?

R. Sous celui de Guyenne.

D. Ces Provinces ſont-elles d'une grande étendue?

R. Non; mais en récompenſe elle ſont fertiles en Blés & en excellens Vins, & on y fait quantité de bon Sel.

Villes.

D. Quelles en ſont les Villes principales?

R. Dans la Xaintonge c'eſt Xaintes qui en eſt la Capitale ſur la Charente, Evêché. Les autres Villes ſont Pons, Barbeſieux Marquiſat, Jonſac, Aubeterre, Mortaigne, Tallemont, Plaſſac, Saint Jean d'Angely ſur la Boutonne, Saint Savinien, Tounai-Charente, Taillebourg, Tounai-Bouronne, Fontenai l'abbatu. Dans l'Angoumois ſont les Villes d'Angoulême ſur la Charente, Duché & Pairie. Cognac fournit d'excellens Vins & de bonnes Eaux-de-vie. Jarnac ſur la Charente eſt fameux par la bataille que le Duc d'Anjou gagna en 1569 contre le Prince de Condé, Chef des Réformés, qui y fut bleſſé, & enſuite tué par Monteſquiou. Les autres Places ſont Châteauneuf, Bouteville, la Rochefoucaut, Duché ſur la Tardouère.

V. Gouvernement, de Languedoc.

D. Comment nommez-vous le cinquième Gouvernement?

R. C'eſt celui de Languedoc.

D. Quelles ſont ſes bornes?

Bornes.

R. Il a du côté de l'Orient, la Provence & le Dauphiné; au Septentrion, le Lyonnois & l'Auvergne; au Couchant, le Querci, l'Armagnac, & le Cominges; au Midi, la Méditerranée.

Etendue.

D. Combien lui donne-t-on d'étendue?

R. Qua-

R. Quatre-vingt lieues du Midi au Septentrion, & ſoixante & dix de l'Orient à l'Occident.

D. Comment diviſe-t-on le Languedoc? Diviſion.

R. En Haut & Bas Languedoc.

D. Qu'eſt-ce que renferme le Haut Languedoc? Villes du Haut Languedoc.

R. Neuf Diocèſes, qui ſont, 1. De Toulouſe, Capitale de toute la Province ſur la Garonne, Archevêché & Univerſité; Montgiſcar, Caſtelmoron, St. Sulpice, Hauterive, Lézat, Montaſtu. 2. De Rieux, qui a pour Ville Capitale Rieux ſur la Garonne, Monteſquiou de Volveſtre, St. Sulpice. 3. De Mirepoix, où ſont Mirepoix, la Baſtide, le Carlat, Chalabre, Liberſat. 4. De Saint Papoul, qui a Caſtelnaudari, où le Duc de Montmorenci fut fait priſonnier par le Maréchal de Schomberg en 1639. St. Papoul n'eſt qu'un Bourg. 5. De Lavaur, où ſe trouvent la Ville de Lavaur ſur l'Agouſt, & Puilaurens. 6. De Caſtres, qui a Caſtres ſur l'Agouſt, Montrédon, Caſtelnau de Braſſac, Viannes. 7. D'Alby, Archevêché depuis l'année 1678. Alby, Réalmont, l'Ile, Gaillac, Rabaſtens, ſont toutes ſur le Tarn. 8. De Montauban, dont la Ville de Montauban eſt dans le Querci, Caſtel Sarraſin ſur la Garonne, Montech, Grifoles, Frignan, Villeneuve. 9. Partie du Diocèſe de Cominges, où eſt la petite Ville de Valentines.

D. Combien le Bas Languedoc a-t-il d'Archevêchés & d'Evêchés, & quelles ſont ſes Villes? Villes du Bas Languedoc.

R. Il a dix Evêchés & un Archevêché, qui eſt Narbonne. Les Villes de ces Diocèſes ſont dans celui d'Alet, la Ville d'Alet, Limoux

Villes. sur l'Aude, St. Paul des Fenouille. Dans celui de Carcaſſonne eſt Carcaſſonne ſur l'Aude, Ville riche à cauſe de ſon commerce de Draps, Mas de Cabardes, Seiſſac, la Grace. Dans le Diocèſe de Narbonne eſt Narbonne ſur l'Aude, dont le Miel eſt fort eſtimé; c'eſt une des plus anciennes Villes du Royaume, & qui a reçu la prémière Colonie des Romains. Il y a encore le Signan & Sigean. Dans celui de St. Pons il n'y a que St. Pons de Tomiers, Cruzi. Dans celui de Béziers eſt Béziers ſur l'Orbe, Bec de Rieux, Marviel, Lunaz. Dans le Diocèſe d'Agde ſont Agde, à l'embouchure de l'Eraut dans le Golfe de Lyon, Pézénas, petite Ville jolie, Port St. Louïs ou de Cète, où commence le grand Canal, Breſcou, Ile & Fort, Marſeillan, St. Tubéri. Dans celui de Lodève eſt la Ville de Lodève ſur Lergue, Clermont de Lodève, St. Jean de Foz. Dans le Diocèſe de Montpellier ſe trouvent Montpellier ſur le Lez. Son Univerſité pour la Médecine eſt la plus fameuſe du Royaume; il y a Chambre des Comptes, Généralité, Cour des Aides. Les autres Villes ſont Lunel, Frontignan, renommé pour ſes Vins Muſcats; Balaruc pour ſes Bains, Caſtres, Agniane, Ganges Marquiſat, St. Bauzely. Dans celui de Nimes eſt Nimes, où l'on trouve des reſtes des Ouvrages des Romains; cette Ville eſt marchande, & fournit de belles Serges. Beaucaire, fameux par ſes Foires de la Magdelaine, eſt ſur le Rhône. Sommières, Aiguemortes, forte Place, Fort de Peccais, où ſont les Salines de même nom, St. Gilles, Grand Prieuré de l'Ordre de Malthe, Clarenſac. Dans le Diocèſe d'Alais eſt Alais Capitale, Anduze, St. Hi-

Hipolite. Les principales Villes de celui d'Uzez ſont Uzez, Ville & Duché, Pont St. Eſprit ſur le Rhône, aſſez marchande, Bagnols, Bergérac, St. Ambroiſe, Villeneuve d'Avignon, Roquemaure, Pont du Gard, Aramon, d'où viennent les bonnes Huiles, Genouillac. Dans le Diocèſe de Mande eſt Mande, Capitale du Gevaudan, Florac, & Ermine, Eſpagnac, Marenge, la Canourgue, Pont de Montvert. Dans celui de Viviers ſont Viviers dans le Bas Vivarais ſur le Rhône, Aubenas, la Voutel, Tournon, Annonai dans le Haut Vivarais, Cruſol ſur le Rhône, Joyeuſe, Duché dans le Bas, l'Argentière, Vals, St. Andiol, Bourg. Dans celui de du Pui, qui comprend le Vélai, on trouve le Pui en Vélai, près de la Borne & de la Loire; Solignac, Tence, St. Didier en Vélai, Monſtrol, Montfaucon.

D. Comment diviſe-t-on le Comté de Rouſſillon? Diviſion du Rouſſillon.

R. En trois Vigueries, qui ſont, de Perpignan, de Conflant, & de la Cerdaigne Françoiſe.

D. Quelles ſont les Villes principales de ces trois Vigueries. Villes.

R. Dans la Viguerie de Perpignan eſt Perpignan ſur le Ter, qui ſe jette dans le Golfe de Lyon, Capitale de tout le Rouſſillon, Evêché & Univerſité, & Ville forte où il y a une bonne Citadelle; St. Elne, où étoit autrefois le Siège de l'Evêque ſur le Tech; Riveſaltes, Eſtagel, Canet, Salces, & Collioure, Places fortes; Port Vendres, Arles, Cortet, Bellegarde Fortereſſe. Dans la Viguerie de Conflant ſont Ville-Franche de Conflant, Prars de Molo. Dans la Viguerie de la Cerdaigne Françoiſe eſt la Fortereſſe de Mont-Louis.

D. Qu'eſt-

Gouvernement de Foix.

D. Qu'eſt-ce que comprend le Gouvernement de Foix?

R. Il comprend le Comté de Foix propre, où ſont les Villes de Foix ſur l'Auriège, où ſe tiennent les Etats de la Province; Pamiers, Evêché auſſi ſur l'Auriège, Saverdun, Aqs, Vic de Soz, Taraſcon, Mazeres. Le Douzan n'a que des Villages. Le Val d'Andore, où eſt le Bourg d'Andore.

VI. Gouvernement, de Provence.

D. Quel eſt le ſixième Gouvernement?

R. C'eſt celui de Provence, où les Troupes de la Reine de Hongrie ont fait une invaſion en 1746; mais elles ont été obligées de ſe retirer avec perte, après avoir fait le ſiège de la Ville d'Antibes, dont elles n'ont pu s'emparer.

Bornes.

D. Quelles ſont les bornes de la Provence?

R. C'eſt à l'Orient les Alpes maritimes & la Rivière du Var, au Septentrion le Dauphiné & le Piémont, à l'Occident le Rhône, qui la ſépare du Languedoc, au Midi la Mer Méditerranée.

Etendue.

D. De quelle étendue eſt cette Province?

R. D'environ cinquante lieues de l'Orient à l'Occident, & trente-cinq du Midi au Septentrion.

Diviſion.

D. Comment diviſe-t-on la Provence?

R. En Haute & Baſſe.

Haute Provence.

D. Qu'eſt-ce que comprend la Haute?

R. Quatre Sénéchauſſées, ſavoir de Forcalquier, de Siſtéron, de Digne & de Caſtelane.

Villes.

D. Quelles ſont les Villes principales?

R. Dans la Sénéchauſſée de Forcalquier, qui comprend la Viguerie d'Apt, ſont Forcalquier, Comté ſur la Rivière de Laye, Lutz, Manoſque, Mane Marquiſat, Reilhane, Simiane, Peyruis. Dans la Viguerie d'Apt,

Digitized by Google

d'Apt, eſt Apt Evêché ſur le Calevon, Cucuron, Gordes, Cadnet, Sault Comté, Lambes. Dans la Sénéchauſſée de Siſtéron, ſont Siſtéron ſur la Durance, Cournillon, dans la Vallée de même nom, qui n'eſt qu'un Bourg, la Comté de Grignan. Dans la Sénéchauſſée de Digne, ſont les Viguerries de Digne, de Seine, de Colmars, & du Val de Barremes, avec les Villes de Digne ſur le Bléſus, Seine, Colmars ſur le Verdon, Barremes ſur l'Aſſe. Dans la Sénéchauſſée de Caſtelane, qui comprend les Vigueries de Caſtelane, de Montiers, d'Annot, & de Guilleumes, ſont les Villes de Caſtelane, Baronie ſur le Verdon, Senez, Evêché, qui n'eſt qu'un Bourg, Moutiers, Riez Evêché, Valencole, Annot, Glandeves Bourg & Evêché dans le Guilleumes, Entrevaux, où l'Evêque de Glandève fait ſa réſidence.

D. Combien la Baſſe Provence a-t-elle de Sénéchauſſées? **Baſſe Provence.**

R. Elle en a huit, qui ſont Grace, Draguignan, Hières, Toulon, Brignoles, Aix, Marſeille, Arles.

D. Aprenez-moi le nom des Villes de chaque Sénéchauſſée. **Villes.**

R. Celle de Grace renferme Grace Evêché, Vence Evêché, Antibes, Port ſur la Méditerranée, Canes, la Napole, ſur un petit Golfe de même nom; les Iles de Lerins, qui ſont Sainte Marguerite & St. Honorat, Cagne, St. Paul, Bourg. Dans la Sénéchauſſée de Draguignan ſont les Villes de Draguignan, Fréjus Evêché, Bargemont, St. Tropès, Roquebrune, le Luc Marquiſat, Bagnols, Lorgues Viguerie, Aulps Viguerie. Dans la Sénéchauſſée d'Hiè-

Villes. d'Hières ſe trouvent Hières, Ville autrefois très forte, Brigaçon, Ile & Fort ; les Iles d'Hières, qui comprennent celles de Portcros, Proqueroles de Levant ou du Titan, Coulombières, Cuers, Souilliers, le Puget. Dans la Sénéchauſſée de Toulon eſt Toulon, Port de Mer le plus beau de la Méditerranée, Evêché, Arſénal, & le ſecond département de la Marine, Sifours, la Valette. Dans la Sénéchauſſée de Brignoles ſont les Vigueries de Brignoles, de St. Maximin, de Barjols, où ſont les Villes de Brignoles, d'où viennent d'excellentes Prunes, & de bons Vins, Marquiſat, la Val. Dans la Viguerie de St. Maximin eſt St. Maximin, Bourg, Barjols, petite Ville. La Sénéchauſſée d'Aix ne contient que la Viguerie d'Aix ſur la Rivière d'Arc, Capitale de toute la Provence, le Siège d'un Archevêché, d'un Parlement, d'une Univerſité, & d'une Généralité. La Cieutat ſur la Mer eſt fameuſe par ſes Vins. Les autres Places ſont Lambeſc, Aubagnes, Salon, lieu de la naiſſance de Noſtradamus, Rians, Pertuis, Iſtres ſur les Iles de Martigues, où il y a des Salines, Jonquières, Berre, où il y a auſſi des Salines, Fos Baronie, St. Chamas. La Sénéchauſſée de Marſeille n'a que la Viguerie de Marſeille, Ville très ancienne, fondée par les Phocéens, le Siège d'un Evêque, bon Port défendu par une bonne Citadelle & deux Forts. Les Galères du Roi de France ſont dans ce Port ; c'eſt dans cette Ville que ſe fait le dépôt de toutes les Marchandiſes du Levant. L'Ile & le Château d'If, l'Ile de Ratonneau, ſont devant le Port de Marſeille. La Sénéchauſſée d'Arles renferme la Vigue-

Viguerie d'Arles & de Taraſcon; dans celle d'Arles eſt la Ville d'Arles, Archevêché ſur le Rhône: cette Ville eſt trés ancienne, elle a été le Siège du Préfet du Prétoire, qui y tenoit tous les ans une Aſſemblée générale des autres Provinces. Elle a eu des Rois, & a été priſe & repriſe pluſieurs fois par les Sarrazins, les Goths, les Viſigoths; elle a joui quelque tems du titre de République. Les Trois Maries, à l'embouchure du petit Rhône dans l'Ile de Camargue, Notre-Dame Donnet, Saint Martin. Dans la Viguerie de Taraſcon eſt la Ville de Taraſcon ſur le Rhône, Orgon, Châteaurégnard, Barbantane, Gravelon, Senas, St. Remi, St. Gabriel, les Baux.

D. A qui appartient le Comtat Venaiſſin? **Le Comtat Venaiſſin.**

R. Ce Comtat dans lequel eſt compris Avignon, fut vendu au Pape Clément VI, par la Princeſſe Jeanne fille de Charles III. en 1348, pour la ſomme de quarante-huit mille livres de France, dont on prétend qu'elle ne toucha rien; cependant cette Ville & le Comtat ſont reſtés au Saint Siége.

D. Quelles Villes y trouve-t-on? **Villes.**

R. Avignon ſur le Rhône, Archevêché & Univerſité; Carpentras, Capitale du Venaiſin propre, fort marchande, Vaiſon & Cavaillon; ces trois Villes ſont Evêchés ſuffragans d'Avignon; Valorges, Cabrières.

D. A qui appartient préſentement la Principauté d'Orange? **Principauté d'Orange.**

R. Après la mort du Prince d'Orange Guillaume III, Roi d'Angleterre, Louis XIV s'en eſt emparé; & comme le Prince de Conti y formoit des prétenſions, en qualité d'Héritier des Princes d'Orange, le Roi fit un

un Traité d'échange avec lui, par lequel il lui donna d'autres Terres à la place, & réunit ce petit Etat à la Couronne.

D. Comment cette Principauté eſt-elle entre dans la Maiſon de Naſſau?

R. Par le mariage de Claude de Châlon avec Henri Comte de Naſſau.

D. Quelle a été la deſtinée de cette Principauté?

R. Celle des petits Etats qui ſuccombent ſous l'effort des Puiſſances voiſines. La Religion Réformée y a été fort en uſage juſqu'au règne de Louïs XIV, qui par ſon autorité y a rétabli l'Evêque & l'exercice de la Religion Romaine.

Etendue. *D.* Quelle eſt l'etendue de cette Principauté?

R. Elle n'a qu'environ quatre lieues de long & quatre de large, mais le terroir y eſt très fertile.

Villes. *D.* Y a-t-il quelques Villes conſidérables?

R. Il n'y a qu'Orange, Ville fort ancienne ſur la Rivière d'Aigues, dont le Château fut raſé en 1660; Courtizon, Gigondas, Jonquières, ſont fermés de murailles.

VII. Gouvernement, de Dauphiné. *D.* Quel eſt le ſeptième Gouvernement de France?

R. C'eſt celui de Dauphiné, que l'on diſtingue en Haut & Bas.

Diviſion. *D.* De quoi eſt-il compoſé?

R. De pluſieurs petits Etats, qui ſont le Viennois, le Valentinois, le Diois, le Graiſivaudan, le Briançonnois, le Gapançois, les Baronies, l'Ambrunois, le Royanois, & le Tricaſtin.

Bornes. *D.* Quelles ſont ſes bornes?

R. Au Levant les Alpes le ſéparent du Piémont; au Nord une partie de la Savoye

&

& une partie de la Breſſe; au Couchant une partie du Lyonnois & du Vivarais, où le Rhône la borne; au Midi la Provence, le Comtat Venaiſſin & la Principauté d'Orange.

D. Qu'eſt-ce que comprend le Haut Dauphiné? Villes du Haut Dauphiné.

R. Il comprend ſix Contrées, qui ſont le Graiſivaudan, dans lequel on trouve la fameuſe Montagne de l'Aiguille. Grénoble ſur l'Iſère, Evêché, en eſt la Capitale, le Siége d'un Parlement, d'une Généralité, d'une Chambre des Comptes; à trois lieues eſt la Grande Chartreuſe, Chef d'Ordre, où le Général fait toujours ſa réſidence; au-deſſus eſt le Fort de Barreaux, à trois lieues de Grénoble, au-delà de la Rivière du Drac qui ſe jette dans l'Iſère. Les autres Villes ſont Mens la Grave, Leſdiguières Duché, Cleſtes, Alavart, Contelin ſur l'Iſère. Le Briançonnois contient Briançon, Exilles près du Pas de Suze, Féneſtrelle, Queiras, Château-Dauphin, Fortereſſe. L'Ambrunois a pour Capitale Ambrun, Archevêché ſur la Durance; Savines auſſi ſur la Durance, Chorges, St. Creſpin, Guillêtre, Col de Vars. Le Gapençois a pour Capitale Gap, Evêché ſur la Bène, Serre, Orpierre, Tallard ancienne Vicomté, préſentement Duché & Pairie; Montmaur, la Baſtienove, Veines. Le Royanois a Pont de Royan, la Baume Marquiſat. Les Baronies, dont la Capiale eſt le Buis ſur l'Auvèſe, Nions, Merindol, Saune, les Pilles, Montauban, Roſans, Condources, Monbrun, Vinſobres.

D. Qu'eſt-ce que contient le Bas Dauphiné? Villes du Bas Dauphiné.

R. Quatre Contrées, qui ſont le Viennois, où ſont les Villes de Vienne, Archevêché

vêché sur le Rhône ; on y fait du papier, de bonnes lames d'épées, & autres ouvrages de fer & d'acier; St. Saphorin, Bourgoin, la Tour du Pin, Pont de Bonvoisin, qui fait la séparation de la France & de la Savoye; Quirieu, Crémieu, la Vulpilière, Virieu, la Frète, Vireville, Brécieu, St. Rambert, St. Vallier, Thain, Romans, St. Antoine, St. Marcellin. Le Valentinois cemprend la Ville de Valence, Evêché sur le Rhône, Université; Montelimar sur le Robiou, Taulignan, Morsan, Lauriol, Livron, Allez, Mirmande, Montmegran, Beaumont, Chabeuil. Le Diois a pour Capitale Die, Evêché sur la Drouine, Bourdeaux, Dieu le Fix, Saillans, Pontaiz, Quint sur la Rivière de Die, Castillon. Le Tricastin a St. Paul Trois Châteaux, Evêché, Suze Marquisat, Montdragon, Donzère, Pierre-Lattes.

VIII. Gouvernement, de Lionnois. Division.

D. Quel Païs forme le huitième Gouvernement?

R. Le Lionnois.

D. De quoi est-il composé.

R. Du Lionnois propre, du Forez, & du Beaujolois. L'Auvergne, la Marche, & le Bourbonnois sont compris sous ce Gouvernement, quoiqu'ils aient des Gouverneurs & Officiers Généraux particuliers.

Etendue.

D. Quelle est son étendue?

R. Il a environ douze lieues de long & sept de large.

Villes.

D. Quelles en sont les Villes principales?

R. Lion, Ville très ancienne au confluent de la Saone & du Rhône : l'Archevêque est Primat de l'Eglise Gallicane, le Chapitre de Saint Jean n'est composé que de personnes nobles de quatre Races, tant du côté

té paternel que du côté maternel, & il s'y eſt trouvé pour Chanoines le fils d'un Empereur, neuf fils de Rois, quatorze fils de Ducs, des fils de Comtes & de Barons. Les autres Villes ſont St. Chaumont, Condrieu, d'où viennent de bons Vins, Neuville, St. Anduel, Ance, Tarrare, St. Genis, Laval, & Brignais.

D. Comment diviſe-t-on le Forez? Diviſion du Forez.

R. En Haut & Bas, ou en cinq Baillia-ges, qui ſont Montbriſon, Bourg Argental, Chauffour, Saint Ferréol, & Roanne.

D. Nommez-moi les Villes principales. Villes du Forez.

R Dans le Haut Forez ſe trouvent St. Etienne de Furens, fameux par ſes ouvrages de fer, d'acier, & de quinquailleries; St. Ferréol, Rochetaille, St. Galmier, St. Marcelin, Feurs, St. Rambert, St. Bonnet le Château, Montbriſon Capitale de tout le Forez. Dans le Bas Forez ſont St. Roanne, Duché ſur la Rivière de Loire, St. Germain Laval, Urfei, St. Aon, Rochefort, Ambierle, & Crozet.

D. Quelles ſont les Villes du Beaujolois? Villes du Beaujolois.

R. Ce ſont Ville-Franche, Capitale, ſur le Morgon; Beaujeu, Belle-ville, St. Saforin de Lai, le Bourg de Thiſi.

D. Quelle eſt la ſituation de l'Auvergne? L'Auvergne. Sa ſituation.

R. Elle a le Forez à l'Orient, le Haut Limouſin, le Querci & la Marche au Couchant, le Rouergue & le Gévaudan au Midi, & le Bourbonnois au Septentrion.

D. Comment la diviſe-t-on? Diviſion.

R. En Haute & Baſſe, que l'on nomme la Limagne, qui eſt le long de l'Allier.

D. Quelles Villes y remarque-t-on? Villes.

R. Les Villes principales de la Haute Auvergne

vergne ſont St. Flour Evêché, Capitale, Aurillac ſur la Jordane, célèbre par ſon commerce de Dentelles & d'autres Manufactures; Mouriac, Mourat, Pleaux, Salers, Chaudes-Aigues. La Baſſe Auvergne a pour Capitale Clermont, Evêché; l'Allier paſſe au pié de la Ville. Les autres Places ſont Riom, Brioude, qui a un Chapitre dont les Chanoines ſe diſent Comtes; Thiers, renommé pour ſa Coutellerie & ſes Cartes à jouer; Iſſoire, Aigue-Perſe, Maringue, Montferrand, Effiat Marquiſat, Randan, Montpenſier, Mercœur, Lagéac, Allègre Marquiſats, la Chaiſe-Dieu, la Voute Chillac.

Villes de la Comté de la Marche.

D. Quelles ſont les Villes de la Comté de la Marche.

R. Celles de la Haute Marche ſont Guéret, qui en eſt la Capitale, Targnaige, Aubuſſon ſur la Creuſe, où l'on fait de belles Tapiſſeries, Félétin, Grandmont Abbaye, Bourganeuf, Saint Léonard. La Baſſe Marche a pour Capitale le Dorat. Les autres Places ſont Bélac, Magniac, Luſſac, Brigueil, St. Junien, Mortemar, la Souterraine, Châtelus, Génouillac.

Etendue du Bourbonnois.

D. De quelle étendue eſt le Bourbonnois?

R. De trente lieues d'Orient en Occident, & d'environ vingt-quatre du Midi au Septentrion.

Villes.

D. Quelles ſont les Villes principales de ce Païs?

R. Moulins en eſt la Capitale ſur la Rivière d'Allier: il y a Bailliage, Préſidial & Généralité; elle eſt du Diocèſe d'Autun; la Coutellerie y eſt fort eſtimée. Les autres Villes ſont Varennes ſur l'Allier, la Palice, Cuſſet, Vichi, où il y a des Eaux miné-ra-

nérales, Montaigu, Billi sur l'Allier, Jailligni, Montluçon, Néris, Bourbon-l'Archambaut, qui donne le nom à toute la Province; c'eſt le lieu où ſont les Eaux minérales. Souvigni, St. Amand, Montront ſur le Cher, Ainai-le-Châtel, St. Pourçain.

D. Dans quel endroit placez-vous le Païs de Combrailles & de Franc-Alleu? Situation de Combrailles & de Franc-Alleu.

R. Entre la Marche, l'Auvergne & le Bourbonnois.

D. Quelles ſont ſes Villes? Villes.

R. Ce ſont Evaon, l'Eſpar, Auxence, Chambon, Sarmeur & Eroc.

IX. Gouvernement, d'Orléans. Diviſion.

D. Quels ſont les Païs compris dans le neuvième Gouvernement, qui eſt celui d'Orléans?

R. Ce ſont la Beauce, le Perche, le Dunois, le Vendômois, le Blaiſois, le Gâtinois, le Poitou, l'Anjou, la Touraine, le Saumurois, le Païs d'Aunis, le Maine, le Berri & le Nivernois.

D. Quelles ſont les Villes principales du Nivernois? Villes du Nivernois.

R. Nevers ſur la Rivière de Loire en eſt la Capitale; il y a Bailliage, Pairie, & Election, on y fait des ouvrages d'Email, de Fayence, & de Verre. Les autres Villes ſont St. Pierre le Moûtier, la Charité, Douzy en titre de Duché, Clameci, où eſt l'Evêché de Béthléem, qui eſt à la nomination du Duc de Névers; Varſi, Antrin, Montenaiſon, Préméri, Décize ſur la Loire, la Ferté-Chaudron Baronnie, la Roche-Millet Baronnie, Languéron, & Arquien Marquiſat, Moulins en Gilbert, Château-Chinon, Corbigni.

D. Quelles ſont les Villes principales du Berri? Villes du Berri.

R. Ce ſont, dans le Haut Berri, Bourges qui eſt la Capitale de toute la Province ſur l'Eure, l'Auron le traverſe, c'eſt le ſiège d'un Archevêque avec une Univerſité fameuſe pour le Droit, ſiège Royal, Préſidial, Bureau des Tréſoriers ou Généralité. Les autres Villes ſont Châtillon ſur Loire, Meun, Dun le Roi, Aubigni, Beaulieu, Sancerre, boulevart des Huguenots, qui fut priſe par famine en 1513 par les Troupes de la Ligue; Enrichemont ou Bois, belle Principauté à la Maiſon de Sulli; Vierzon, Luzai, Valençai, Chateau-neuf. Dans le Bas Berri ſont les Villes d'Iſloudun, Châteauroux ſur l'Indre, Charôt Duché & Pairie, Argenton, & le Blanc ſur la Creuſe, Aigrande, la Châtre, Vatan, Buzançais, St. Aignan Duché.

Villes de la Touraine.

D. Nommez-moi les Villes principales de la Touraine?

R. Ces Villes ſont dans la Haute Touraine, Tours, qui eſt la Capitale de toute la Province, grande & fort marchande; elle eſt ſituée entre la Loire & le Cher; il y a un Archevêché, Bailliage & Préſidial, Généralité; Marmoutier de l'autre côté de la Rivière de Loire, fameuſe Abbaye. Mailli ou Luines Duché, Langeſt, d'où viennent les bons Melons. Dans la Baſſe Touraine on trouve Amboiſe ſur la Loire, où Charles VIII fut élevé, & où il mourut; Loche & Châtillon ſur l'Indre, Chinon ſur la Vienne, Montrichard, Montbaſon Duché, Pruilli, l'Ile Bouchar ſur la Vienne, Azai le Rideau, Sainte Catherine, Chenonceaux, la Roche Pozai, la Haye en Touraine, lieu de la naiſſance de Deſcartes, Azai le Féron, Mezières en Brienne.

D. Di-

D. Dites-moi les Villes du Vendômois. Villes du Vendômois.

R. Ce ſont Vendôme, qui fut érigée en Duché & Pairie en faveur d'Antoine de Bourbon en 1515, par François I; Montdoubleau, & la Ville aux Clercs.

D. Le Dunois eſt-il plus conſidérable? Du Dunois.

R. Il ne l'eſt que par ſes anciens Comtes, & n'a que Châteaudun de Ville conſidérable.

D. Quelles ſont les Villes du Blaiſois? Du Blaiſois.

R. Ce ſont Blois ſur la Loire, Evêché érigé par Louïs XIV en 1693. Ce fut dans cette Ville que le Duc de Guiſe & le Cardinal de Guiſe furent tués par ordre de Henri III en 1588. Les autres Villes ſont Mer, Machemoir, Ozier le Marché, S. Dié, Chambort Maiſon Royale, Remorantin, Capitale de la Sologne ſur la Saudre, la Ferté Saurain, Pont-Levoi, Contrés, Ménétou ſur le Cher.

D. Quelle eſt la Capitale de la Beauce? De la Beauce.

R. C'eſt Chartres Evêché ſur l'Eure, Henri IV s'y fit ſacrer après l'avoir priſe en 1591. Elle eſt Duché & Pairie, & l'appanage d'un des Fils de Monſieur le Duc d'Orléans. Les autres Villes ſont Nogent le Roi, Maintenon, fameuſe par ſon Canal, qui devoit aller juſqu'à Verſailles, Gaillardon, Bonneval.

D. Dites-moi quelles ſont les Villes de ce qu'on appelle l'Orléanois Propre. De l'Orléanois.

R. On trouve dans le Haut Orléanois la Ville d'Orléans Capitale de la Province, appanage d'un des Fils de France, le Siège d'un Evêque, & Univerſité; elle a été autrefois Capitale d'un Royaume ſous la prémière Race des Rois de France, elle a ſoutenu deux ſièges fameux, l'un en 1428 con-

tre les Anglois, dont elle fut délivrée par le secours de la Pucelle d'Orléans & du Comte de Dunois; l'autre du tems de la guerre des Réformés, pendant lequel le Duc de Guise fut assassiné. Les autres Villes sont Boisgenci, Meun sur la Loire, Châteauneuf, Fleuri, Pluviers, Touri, Jamville, Artenai. Dans le Bas Orléanois sont Gergeau, Sulli Duché sur la Loire, Cléri, St. Laurent des Eaux.

Partie du Gâtinois.

D. Le Gâtinois n'est-il pas dans le Gouvernement de l'Ile de France?

R. J'y en ai mis une partie qui en dépend, mais celle-ci, qui a pour Capitale Montargis, dépend du Gouvernement d'Orléans.

Villes.

D. Quelles sont les Villes de cette partie du Gâtinois?

R. Outre Montargis qui appartient au Duc d'Orléans, dont elle fait une partie de l'appanage, il y a encore Châtillon sur Loin, Duché, Gien sur Loire, Etampes, Lorris, Briare, où commence le Canal qui porte son nom, & qui joint la Loire avec la Seine, par le moyen du Loin; St. Fargeau Capitale du Puisaye, où sont St. Amant, Bléneau, Rôni, Cône sur la Rivière de Loire, où il y a un Arsénal.

Villes de l'Anjou.

D. Qu'est-ce que comprend l'Anjou?

R. Le Haut Anjou comprend la Ville d'Angers, qui est la Capitale de toute la Province sur la Mayenne; c'est le Siège d'un Evêque, d'un Présidial, d'une Université, d'une Académie établie en 1684 par Lettres Patentes. Les autres Villes sont la Fleche sur le Loir, où les Jesuites ont un beau Collège, qui leur fut donné par Henri IV; Château-Gontier sur la Mayenne, le Lude Duché sur le Loir, Beaufort, Craon sur l'Oudon, Cande, In-

Digitized by Google

Ingrande. Dans le Bas Anjou qui eſt la partie au-deſſous de la Loire, ſont les Villes de Rochefort, St. Fleurent, Montreveau ſur la Seure, Beaupreau, la Tour-Landri, Montreuil-Bellai ſur la Thoue, Maulevrier ſur la frontière du Poitou, Doué, le Puis en Anjou, Briſſac Duché & Pairie, le Pont de Cé ſur la Loire.

D. Quelles ſont les Villes du Gouvernement du Saumurois? Villes du Saumurois.

R. Ce Gouvernement comprend la Ville de Saumur qui eſt la Capitale. Elle a été un des Boulevarts des Réformés. Les autres Places ſont Monſoreau au confluent de la Loire & de la Vienne, Fontévrault fameuſe Abbaye, Chef d'Ordre, dont l'Abbeſſe eſt Supérieure des Religieux & des Religieuſes; Brézé Duché. Mirebeau eſt dans le Mirebalais, qui fait partie du Saumurois. Richelieu Duché, Ville bâtie par le Cardinal de Richelieu, eſt frontière du Poitou; Montcontour, où le Duc d'Anjou, qui fut depuis Roi de Pologne & de France ſous le nom d'Henri III, gagna une bataille contre l'Amiral de Coligni, qui commandoit l'Armée des Réformés en 1569: ces deux dernières ſont dans le Poitou, à côté du Loudunois.

D. Où placez-vous le Loudunois? Du Loudunois.

R. Entre l'Anjou, le Poitou, & la Touraine.

D. Y a-t-il quelque choſe de remarquable?

R. La Ville de Loudun, où il y a un Bailliage Royal. Le Loudunois a été réuni deux fois à la Couronne ſous Philippe Auguſte & ſous Louïs XI. Henri III l'avoit érigé en Duché en faveur d'une Dame, mais après ſa mort les Lettres en furent ſupprimées.

Du Poitou. *D.* Le Poitou n'eſt-il pas auſſi de ce Gouvernement?

R. Oui.

Bornes & étendue. *D.* Quelles ſont ſes bornes & ſon étendue?

R. Ses bornes ſont du côté de l'Orient, le Berri, le Limouſin & la Touraine, l'Angoumois & la Xaintonge au Midi, l'Océan à l'Occident, la Brétagne & l'Anjou au Septentrion. On lui donne près de ſoixante lieues de long.

Villes. *D.* Quelles ſont les Villes les plus conſidérables?

R. Dans le Haut Poitou eſt Poitiers ſur le Clain, Capitale de toute la Province, Evêché, Univerſité & Préſidial. Les autres Villes ſont Niort ſur la Seure, célèbre par ſes Foires; Châtelleraut, Duché & Pairie ſur la Vienne; St. Maixent ſur la Seure, Thouars, Duché & Pairie ſur la Thoue, Montmorillon ſur la Gratempe, la Trimouille Duché, Mortemart Duché, Vivone Duché, Luſignan ſur la Vonne, illuſtre Maiſon, Parthénai, Saint Loup, Airvaut, Breſſuire, Marſillac, Principauté ſur la frontière de l'Angoumois, Chizai, Mêle, Chandegnier, Charroux ſur la Charente. Dans le Bas Poitou ſont les Villes de Fontenai le Comte ſur la Vendée, renommée pour ſes deux Foires, les Sables d'Olonne, avec un Port ſur la Mer de Gaſcogne, Tallemont, la Roche-ſur-Yon Principauté, Luçon Evêché, la Motte Achart, la Garnache, Taffanges, Maillezais, l'Evêché a été transféré à la Rochelle, la Châtaigneraie, l'Ile de Noirmoûtier ou Nermoûtier, Marquiſat, l'Ile-Dieu.

Villes de l'Aunis. *D.* Dites-moi quelles ſont les principales Villes de l'Aunis? *R.* La

R. La Capitale eſt la Rochelle, qui a été pendant longtems la retraite des Mécontens, & le lieu de ſureté des Réformés, parce que cette Ville a un bon Port ſur l'Océan, par lequel on peut communiquer avec l'Angleterre & la Hollande. Elle fut priſe par Louïs XIII en 1628, après un long Siège, & malgré les ſecours que le Duc de Buckingham y mena. Les autres Villes ſont Rochefort ſur la Charente, nouvellement bâti : il y a un Arſénal, une fonderie de Canons, & de très beaux Chantiers pour conſtruire des vaiſſeaux; c'eſt le ſecond département de la Marine ſur l'Océan. Marans ſur la Seure, on le nomme le Grénier de la Rochelle, à cauſe de la quantité de Blé qu'on y aporte; Surgères, où l'on tient des Foires de Chevaux, Moze; Ré eſt une Ile fertile en ſel & en vins, le Maréchal de Thoiras la défendit vigoureuſement contre le Duc de Buckingham, qui commandoit la Flotte Angloiſe, St. Martin eſt la Capitale de cette Ile; Ars les Portes, le Fort de Près.

D. Qu'eſt-ce que renferme le Païs de Brouage? Villes de Brouage.

R. Il contient Brouage ſur la Mer, Marennes, Arvert, Royan en titre de Marquiſat, à l'embouchure de la Charente, où l'on pêche de bonnes Sardines; Soubiſe, Principauté ſur la Charente; l'Ile d'Oléron, fertile en Blé & en Vins, a un Château dans le Bourg qu'on a renfermé de murailles; Saint Georges, St. Denis. C'eſt dans le païs de Brouage qu'on fait quantité de ſel.

X. Gouvernement, de Bourgogne.

D. Comment nommez-vous le dizième Gouvernement de France?

R. C'eſt

R. C'eſt le Gouvernement du Duché de Bourgogne.

Etendue. *D.* Quelle eſt ſon étendue?

R. Il a plus de cinquante lieues du Midi au Septentrion, & plus de trente de l'Orient à l'Occident.

Diviſion. *D.* Comment diviſe-t-on ce Duché?

R. En cinq Bailliages, qui ſont celui de Dijon, où eſt le Parlement, d'Auxerre, de Châlons, de Mâcon, & de Breſſe.

Villes. *D.* Quelles Villes ſont compriſes dans ces Bailliages?

R. Le Bailliage de Dijon, qui contient le Dijonois, le Dunois, & le Païs de la Montagne, comprend les Villes de Dijon, Capitale de toute la Province, le Siège du Parlement, & le lieu où ſe tiennent les Etats, elle eſt ſur la riviere d'Ouche; celle de Beaune, qui fournit des Vins excellens; St. Jean de Laune, Citeaux, Abbaye de l'Ordre de St. Bernard, Chef d'Ordre, dont l'Abbé a ſéance aux Etats, Auſſonne, Nuis, Fontaine; Châtillon ſur Seine, Duême dans la Montagne, Bar-ſur-Seine. Dans le Bailliage d'Auxerre, qui comprend l'Auxerrois, l'Auxois, l'Autunois & le Charollois, ſont les Villes d'Auxerre ſur l'Yonne, Evêché, Autun ſur la Rivière d'Arroux, Evêché, Semeur en Auxois ſur l'Armançon, Epoiſſe, Avalon en Auxois, Flavigni, Saumaix, Arnai le Duc, Charolles dans le Charollois ſur le Redonſe, Semeur en Briennois, Paroi le Monial, Bourbon-Lancy, où il y a des Eaux minérales près de la Rivière de Loire, Digoin ſur la Loire. Dans le Bailliage de Châlons ſont les Villes de Châlons ſur la Saone, Ca-

Capitale, Seure ou Bellegarde Duché ſur la Saone, Verdun ſur le Doux, la Ferté ſur Grône Abbaye, Rulli, Uxelles, Buſſi. Dans le Bailliage de Mâcon eſt Mâcon ſur la Saone, Evêché, d'où viennent d'excellens Vins blancs, Clugni, Chef d'Ordre de St. Benoît, Abbaye ſur la Grône, Tournus, autre Abbaye ſécularisée. Dans le Bailliage de Breſſe, qui comprend la Breſſe, le Bugei, la Principauté de Dombes, les Villes principales ſont Bourg en Breſſe Capitale; Pont Dain, Villars, Loye, dans la Haute Breſſe. Dans la Baſſe ſont Pont de Vaux, Pont de Vêle, Montrevel, Bauge, St. Trucier. Les principales Villes de la Principauté de Dombes ſont Trévoux, Beauregard, Thoiſſei, Châtillon-lez-Dombes, Trévier de Dombes, Villeneuve, Amblérieu, qui ſont des Châtellenies. Dans le Pugei, qui comprend le Bugei propre, le Val-Romei, la Michaille, & le Païs de Gex, on trouve les Villes de Bellai Evêché, Capitale, Seiſſel ſur le Rhône, Lagnieu auſſi ſur le Rhône, Pontis, Châteauneuf en Val-Romei, Châtillon de Michaille, Nantua, Arlou, Gex, Capitale du Païs de même nom.

D. Quel eſt l'onzième Gouvernement de France? XI. Gouvernement, de Champagne.

R. C'eſt celui de Champagne, que l'on diſtingue en Haute & Baſſe Champagne.

D. Quelle eſt ſon étendue. Etendue.

R. Il a ſoixante & dix lieues du Midi au Septentrion, & quarante-cinq lieues de l'Orient à l'Occident.

D. Quelles ſont ſes bornes? Bornes.

R. A l'Orient c'eſt la Lorraine, & une partie de la Franche-Comté, à l'Occident la Picardie, l'Ile de France, & le Gâtinois, au

Midi la Bourgogne, au Septentrion une partie du Luxembourg & le Hainaut.

Diviſion. *D.* Qu'eſt-ce que comprend la Champagne?

R. Une partie de la Brie & du Sénonois, le Rhételois, le Baſſigni, le Rhémois, & la Principauté de Sedan.

Villes de la Haute Champagne. *D.* Quelles ſont les Villes de la Haute Champagne?

R. Rheims eſt la Capitale du Rhémois & de la Haute Champagne ſur la Rivière de Vêle. Son Archevêque eſt le prémier Duc & Pair de France, & a le privilège de ſacrer les Rois de France avec la Sainte Ampoule, que l'on garde, dit-on, depuis le Sacre de Clovis; il y a une Univerſité. Les autres Villes ſont Châlons ſur Marne, dont l'Evêque eſt Comte & Pair, Suffragant de Rheims: il y a une Généralité dans cette Ville. Mezières entouré de la Meuſe, Rocroi, près de laquelle le Duc d'Enguien, depuis Prince de Condé, remporta une victoire conſidérable ſur Don Franciſco de Mélo, Gouverneur des Païs-Bas, en 1643. Sedan, Principauté qui a appartenu à la Maiſon de Bouillon, dont ils firent ceſſion en 1642. Charleville, Château-Porcien ſur l'Aine, Rhetel ou Mazarin, Duché; Mouzon, petite Ville autrefois aſſez forte, mais dont les fortifications ont été démolies; St. Menehoult, Doncheri, Vitri le François ſur la Marne, Vitri le Brulé, Eſpernai, Aï, Avenai, Silleri, fameux par leurs bons vins, Châtillon ſur Marne, Mont Olympe, vis-a-vis de Charleville, la fortification en fut raſée en 1688; Château-Renaud.

Villes de la Baſſe Champagne. *D.* Nommez-moi les Villes de la Baſſe Champagne.

R. On

R. On trouve dans la Baſſe Champagne le Comté de Troyes, le Vallage & le Baſſigni, dont les Villes principales ſont Troyes ſur la Seine, Capitale de toute la Province, riche par ſon commerce, Evêché Suffragant de Sens; Sens ſur l'Yonne, Archevêché & Capitale du Sénonois; Langres, Duché & Pairie Eccléſiaſtique, Capitale du Baſſigni, Evêché Suffragant de Lion; Bar-ſur-Aube, Joinville, Principauté où ſont les tombeaux des Ducs de Guiſe; Vaſſi, où ſe fit le maſſacre qui commença la guerre entre les Réformés & les Catholiques; Clervaux Abbaye, Nogent ſur Seine, Pont ſur Seine, Joigni ſur Yonne, St. Florentin ſur l'Armançon, Anci le Franc, Pontigni Abbaye, Chablis, Tonnerre, fameux par ſes vins & par ſes Comtes.

D. Quelles ſont les Villes de la Brie Champenoiſe. Villes de la Brie Champenoiſe.

R. Meaux ſur la Marne, Evêché Suffragant de Paris, en eſt la Capitale. Les autres Villes ſont Monceaux, Maiſon Royale, la Ferté ſous Jouarre, Abbaye de Filles, Colommiers en Brie, où l'on fait d'excellens fromages, Provins ſur la Vouſie, Montereau Faut-Yonne, où Jean Duc de Bourgogne fut aſſaſſiné dans la Conférence qu'il eut ſur le Pont avec Charles VII en 1419, par Tannegui du Chaſtel; Montmirail ſur le petit Morin, Dammartin.

XII. Gouvernement, de Picardie.

D. Dites-moi quel eſt le douzième Gouvernement.

R. C'eſt celui de Picardie.

D. Qu'eſt-ce qu'il comprend?

Diviſion.

R. La Haute Picardie comprend la Thierache, le Vermandois, le Santerre, & l'Amiennois. La Baſſe comprend le Vimeu,

le Ponthieu, le Boulonois & le Païs reconquis. Le Beauvaisis, & le Noyonnois, le Laonnois, le Soissonnois, & le Valois, faisoient partie de ce Gouvernement; mais ils en ont été démembrés pour augmenter celui de l'Ile de France.

Bornes. *D.* Quelles sont les bornes de ce Gouvernement?

R. Il a la Champagne à l'Orient, la Manche & la Normandie à l'Occident, l'Ile de France au Midi, la Flandre, le Hainaut & le Cambrésis au Septentrion.

Villes. *D.* Nommez-moi ses Villes principales?

R. Les Villes de la Thierache sont Guise sur la Serre, la Fère dans une Ile de l'Oise, la Chapelle, Ribemont, Montcornet, Marle, Creci sur la Serre, Aubenton & Vervins, où se fit la paix de 1598 entre la France & l'Espagne. Dans le Vermandois sont celles de St. Quentin sur la Somme, Ham aussi sur la Somme, Vermand, St. Simon, Duché & Pairie, le Châtelet. Dans le Santerre se trouvent les Villes de Peronne sur la Somme, Place assez forte, Montdidier, Roye sur l'Auregue, Nêle Marquisat sur le Lingon, Moreuil, Ancre ou Albert sur l'Ancre, Brai sur Somme. Dans l'Amiénois sont les Villes d'Amiens sur la Somme, Capitale de toute la Province; c'est le siége d'un Evêque Suffragant de Rheims; Dourlens sur l'Authie, Corbie, célèbre Abbaye sur la Somme, Péquigni, Poix, & Conti. Les Villes du Vimeu sont St. Valéri sur la Somme, qui se jette au dessous dans la Manche, Oisemont, Senarpont, Augst, Lithomer, Gamaches. Celles du Ponthieu, autrefois Comté fameuse, sont Abbeville sur la Somme, Montreuil sur

sur la Canche, le Croitoi, pont de Remi, St. Riquier, Rue, Creci, près duquel se donna une bataille le 26 Aout en 1346, entre Philippe de Valois & Edouard III, Roi d'Angleterre; elle fut fatale à la France. Dans le Boulonois, autrefois Comté assez fertile, & où il y a de bons Haras, se trouvent Boulogne, Evêché sur la Diane, qui se jette au-dessous dans la Manche; Estaples, Ambleteuse, Monthulin. Dans le Païs reconquis sont les Villes de Calais, Port de Mer vis-à-vis de Douvres en Angleterre, qui n'en est qu'à sept lieues & demie, c'est le grand passage de Paris en Angleterre; Oye, Guines, Pont & Fort de Nieulai, Ardres, qui étoit autrefois du Haut Boulonois.

D. Quels sont les six petits Gouvernemens des Païs conquis? Gouvernement des Païs conquis.

R. Ce sont ceux de la Franche-Comté, de l'Alsace, de la Lorraine, d'une partie du Luxembourg, de la Flandre Françoise & du Cambrésis.

D. Comment divisez-vous le treizième Gouvernement de France, qui est celui de la Franche-Comté? XIII. Gouvernement de la Franche-Comté.

R. On peut le diviser en quatre Bailliages, qui sont ceux d'Amont, de Besancon, de Dole & d'Aval.

D. Nommez-moi les Villes de ces quatre Bailliages. Villes.

R. Les Villes du Bailliage d'Amont sont Grai, Capitale sur la Saone, Vesoul, Beaume-les-Nonains sur le Doux, Lure, Luxeun Abbaye fameuse. Dans le Bailliage de Besançon, on trouve Besançon, Capitale de toute la Province sur le Doux, autrefois Ville Impériale, le Siè-

ge d'un Parlement, d'un Archevêché ; elle fut prise en 1668, & rendue par le Traité d'Aix la Chapelle, & reprise en 1674. Dans celui de Dole est Dole sur le Doux, autrefois Capitale & le Siège du Parlement de Quingei. Dans le Bailliage d'Aval est la Ville de Sains, qui tire son nom des Salines qui sont dans son voisinage, Arbois, d'où viennent d'excellens vins, Lions le Saunier, Noseret, Poligni, St. Lothain, St. Laurent des Roches, Orgelet, St. Claude Abbaye.

XIV. Gouvernement, d'Alsace.

D. Quel est le quatorzième Gouvernement de France?

R. C'est celui d'Alsace, qu'on distingue en Haute & Basse Alsace.

Villes.

D. Dites-moi quelles sont les Villes principales de ce Gouvernement.

R. On trouve dans la Haute Alsace Colmar, à trois lieues de Brissac, où est le Conseil Souverain d'Alsace; elle étoit autrefois Ville Impériale ; le nouveau Brissac est au-dessus; Schlestat, Munster, Keiserperg, Murbach Abbaye, Ribauviller. Dans la Basse Alsace sont les Villes de Strasbourg sur le Rhin, Haguenau, Fort-Louïs, dont le Rhin fait une Ile, Saverne, Landau, Germesheim, Weissembourg, Molsheim, Rosenheim, Obernai, Liechtemberg, Lutselstein ou la petite Pierre, Benfeld. Dans le Suntgau sont les Villes de la Ferette, Befort, Huningue sur le Rhin, à une demi-lieue de Bâle, Melhausen, Mastmunstet, Altkirch.

XV. Gouvernement, de Lorraine. Ce Duché réuni à la France.

D. A qui appartient aujourdhui la Lorraine, dont vous faites le quinzième Gouvernement de France?

R. Conformément aux Préliminaires de paix signés à Vienne le 3 Octobre 1735, le Roi

Roi de France aquit en 1736 la Lorraine par la ceſſion qu'en fit le Prince François Etienne, Duc de Lorraine, aujourdhui Empereur, en échange du Grand-Duché de Toſcane, dont il prit poſſeſſion au Mois de Juillet 1737. La Lorraine fut donnée au Roi Staniſlas, Beau-père de Sa Majeſté Très Chrétienne, qui venoit de ceder à Frédéric-Auguſte ſes prétenſions à la Couronne de Pologne. Le Roi Staniſlas doit jouïr ſa vie durant du Duché de Lorraine; mais après ſa mort ce Duché ſera réuni pour toujours à la Couronne de France.

D. En quoi conſiſte aujourdhui le Duché de Lorraine? **Diviſion.**

R. En Lorraine propre, & Duché de Bar.

D. Quelles ſont les bornes de la Lorraine? **Bornes.**

R. Au Couchant elle a la Champagne, au Levant l'Alſace & le Palatinat du Rhin, au Septentrion le Duché de Luxembourg, & au Midi le Comté de Bourgogne.

D. Par quelles Rivières eſt-elle arroſée? **Rivières.**

R. Par la Moſelle & la Meuſe, qui ont donné autrefois le nom à la Haute & à la Baſſe Lorraine; par la Sarre, la Meurte, & la Seill, qui ſe jettent dans la Moſelle, qui va tomber dans le Rhin à Coblents.

D. Comment diviſe-t-on la Lorraine propre? **La Lorraine propre.**

R. En trois Bailliages, qui ſont de Nanci, qui eſt la Capitale de tout le Duché, ſituée ſur la Meurte; de Vauge & de Vaudrevange ſur la Sarre.

D. Quelles ſont les Villes & autres Places de ces Bailliages? **Villes.**

R. Dans celui de Nanci, eſt Nanci, Capitale; Luneville, Maiſon de Plaiſance; Blamont, Bourg

Bourg & Comté; Noméni ſur la Seille, Marquiſat de l'Empire; Château Salins, Dieuſe, Remilli, Marſal, Vic, Vaudemont Comté. Dans celui de Vauge ſont Epinal, St. Diei, Remiremont, Abbaye de Chanoineſſes nobles de quatre races; Charmes, Raon, Eſtival, Neuchâtel ſur la Meuſe, Ramberviller, Chate, Mirecourt. Dans celui de Vaudrevange, ſont Vaudrevange, Sar-Louïs, & Phaltzbourg ſur les frontières d'Alſace.

Le Duché de Bar.

D. En combien de parties diviſe-t-on le Duché de Bar?

R. En quatre Bailliages, qui ſont du Barrois, de Baſſigni, de St. Mihel ou Michel, & de Clermont.

Villes.

D. Quelles ſont les Villes & autres Places de ces quatre Bailliages?

R. Ce ſont Bar-le-Duc ſur l'Orne, qui étoit l'appanage des aînés des Ducs de Lorraine; Ligni ſur l'Orne, Dammarie ſur le Saux, Commerci ſur la Meuſe, Principauté, la Mothe, Château démoli, Gondecourt, Vaucouleurs dans le Baſſigni, Pont-à-Mouſſon ſur la Moſelle, Saint Michel ſur la Meuſe, Aſpremont, Longwic, Stenai. Dans celui de Clermont il n'y a que la Ville de Clermont.

D. En quel tems les trois Evêchés de Metz, Toul & Verdun ont-ils été ſéparés de la Lorraine?

R. En 1551, ſous le règne de Henri II, le Cardinal de Lorraine étant Evêque de Metz; ils furent depuis cedés à la France par la paix de Munſter, en 1648.

Productoins.

D. Quelles ſont les productions de ce Païs?

R. Il produit tout ce que l'on peut ſouhaiter, Blé, Vin, Gibier, Mines, Sels.

D. Quelles ſont les Places que la France poſſédoit dans le Barrois, avant la réunion de

de la Lorraine à cette Couronne?

R. Longwic ſur la frontière de Luxembourg, Stenai ſur la Meuſe; Jametz & Dun; Bouillon, Duché; Damvilliers; Eſtain, Sar-Louïs ſur la Savre, dans le Vaudrevange, Place forte.

XVI. Gouvernement, de Luxembourg.

D. Comment nommez-vous le ſeizième Gouvernement de France?

R. C'eſt celui de Luxembourg, dont une partie apartient à la France & l'autre à la Maiſon d'Autriche.

Bornes.

D. Quelles ſont ſes bornes?

R. Il eſt ſitué entre la Meuſe & la Moſelle au Septentrion de la Lorraine, borné de ce côté par le Duché de Limbourg & le Païs de Liège.

Qualité.

D. Quelle eſt la qualité du Païs?

R. Son terroir eſt à peu près ſemblable à la Lorraine, & la forêt des Ardennes en occupe toute la Partie Occidentale.

Capitale.

D. Quelle eſt la Capitale?

R. Luxembourg qui a toujours paſſé pour la plus forte Place des Païs Bas. Elle eſt ſituée ſur l'Elſe à trois lieues de la Moſelle. Elle eſt le ſiège d'un Conſeil Souverain pour tout le Duché. Elle appartient à la Maiſon d'Autriche.

Autres Villes.

D. Quelles ſont les autres Villes de ce Duché?

R. Le Quartier Allemand comprend, outre la Ville de Luxembourg, celles de Thionville, de Remich, de Gravenmacheren, de Diekirk, de Bidburg, de Clervaux & de St. Veit. Le Quartier Wallon contient les Villes de Montmedi, d'Yvoix ou de Carignan, d'Orchimont, de Virton, d'Arlon, de Chiny, de Neuchatel, de Baſtogne, d'Homfalize, de Roche en Famenne, de Marche

Marche en Famenne, de Rochefort, de Durbuy, &c. Les François poſſèdent depuis longtems Thionville, Montmédi, & Yvoix, avec leurs Térritoires, qu'on appelle pour cela le Luxembourg François.

XVII. Gouvernement, de Flandre.

D. Quel eſt le dix-ſeptième Gouvernement de France?

R. C'eſt celui de la Flandre Françoiſe.

D. Qu'eſt-ce qu'il contient?

R. Outre l'Artois, que quelques-uns rangent dans ce Gouvernement, on peut encore y comprendre le Quartier du Païs conquis, le Quartier d'Ypres, & celui de Lille, avec le Bailliage de Douai & le Tournéſis.

L'Artois.

D. Que remarquez-vous dans l'Artois?

R. Cette Comté a pour Capitale la Ville d'Arras, ſituée ſur la Scarpe, le ſiège d'un Evêque & d'un *Conſeil Souverain* de la Province. L'Artois *comprend treize Contrées*, qui ſont le Gouvernement d'Arras, l'Avocatie de Béthune, le Comté de Saint Pol, les Régales de Terouenne, les Bailliages d'Aire ſur la Lis, Saint Omer, Heldin, l'Ile, Lens, Renti, Saint Venant, Bapaume, Avenes le Comte, Aubigni, Hennin.

Païs conquis.

D. Que trouve-t-on dans le Quartier du Païs conquis?

R. On y trouve la Châtellenie de Gravelines ſur l'Aa, qui ſe jette dans la Mer. Cette Ville fut priſe par les François en 1644 & en 1658, & eſt reſtée à la France par la paix des Pyrénées; Bourbourg, Bergue, Saint Vinox. Furnes & le Fort de la Knoque près de Dixmude, qui apartenoient à la Maiſon d'Autriche, viennent d'être conquis par la France dans la Guerre pour la Succeſſion de la Maiſon d'Autriche. Le Quar-

Quartier d'Ypres comprend la Ville d'Ypres, qui fut prise en 1678 par les François, & rendue à la Maison d'Autriche par le dernier Traité de Barrière. Cette Ville & tout ce qui en dépend est aussi aujourdhui sous la domination de la France. La Ville de Dunkerque faisoit autrefois une partie de ce Quartier; mais c'est un Gouvernement particulier. Elle fut prise en 1658 par le Maréchal de Turenne, après la bataille des Dunes, qu'il gagna contre Don Jean d'Autriche; elle fut remise aux Anglois, & retirée en 1661 par la négociation du Comte d'Estrades, puis le Port en fut comblé en 1713, suivant la Convention faite entre la France & l'Angleterre; mais les François l'ont rétabli au commencement de la dernière Guerre.

Châtellenie de Lille.

D. Qu'est-ce que comprend le Quartier de Lille?

R. Il comprend la Châtellenie de Lille, dont Lille est la Capitale sur la Deulle: elle fut prise en 1667 par les François & le Roi y fit bâtir une Citadelle; elle a été prise par les Alliés en 1708. Orchies, Armentières & Marchienne, célèbre Abbaye, sont de la Châtellenie de Lille.

Bailliage de Douai, & le Tournésis.

D. Qu'y a-t-il à remarquer dans le Bailliage de Douai & dans le Tournésis?

R. Dans le Bailliage de Douai se trouve Douai sur la Scarpe, dont le Roi de France se rendit maître en 1667; on y fond des canons, il y a une Université. Le Tournésis a Tournai sur l'Escaut. Cette Ville fut prise par les Alliés en 1709. St. Amand Abbaye considérable, Mortagne, Ménin sur la Lis, où l'on fait de bonne bière. Toutes ces Places

Places ſont actuellement (Avril 1747) au pouvoir de la France.

XVIII. Gouvernement, du Cambréſis & du Hainaut.

D. Quels Païs placez-vous dans le dix-huitième Gouvernement de France?

R. Le Cambréſis & le Hainaut.

D. Que contiennent-ils?

R. Le Cambréſis contient Cambrai ſur l'Eſcaut qui fut pris en 1677; Château-Cambréſis, où fut conclue la paix entre la France & l'Eſpagne. Dans le Hainaut la France poſſède Valenciennes, ſur l'Eſcaut; Condé auſſi ſur l'Eſcaut; Maubeuge ſur la Sambre, il y a un Chapitre de Chanoineſſes, Avènes ſur l'Hèpre; Charlemont ſur la Meuſe, Philippeville, Bavai, Mariembourg.

Autre diviſion de la France.

D. N'y a-t-il pas d'autre diviſion de la France?

R. On la diviſe encore en 31 Gouvernemens Généraux & 11 Militaires, ſavoir l'Alſace, l'Anjou, le Païs d'Aunis, l'Auvergne, le Berry, le Bourbonnois, la Bourgogne, la Brétagne, la Champagne, le Dauphiné, la Flandre, le Païs de Foix, la Franche-Comté, la Guyenne, l'Ile de France, le Maine, le Languedoc, le Limoſin, la Lorraine, le Lyonnois, la Marche, la Navarre, le Nivernois, la Normandie, l'Orléanois, la Picardie, le Poitou, la Provence, le Rouſſillon, la Saintonge, & la Touraine. Les onze Gouvernemens Militaires ſont le Boulonnois, le Havre de Grace, Metz, Paris, le Saumurois, Sedan, le Toullois, le Verdunois, le Canada, la Martinique & St. Domingue.

Troiſième diviſion.

D. Ne la diviſe-t-on pas auſſi en Intendances & Généralités?

R. Oui.

D. Quelles ſont ces Intendances & Généralités?

R. On

R. On en compte 31, qui ſont Aix, Alencon, l'Alſace, Amiens, le Païs d'Auſch, l'Auvergne, Bourdeaux, Bourges, Caen, Châlons, Dijon, la Flandre, la Franche-Comté, Grénoble, le Hainaut, le Languedoc, Limoges, la Lorraine, Lyon, Metz, Montauban, Moulins, Orléans, Paris, Perpignan, Poitiers, Rennes, la Rochelle, Rouen, Soiſſons, Tours.

D. Dites-moi, je vous prie, les noms des Provinces de France & de leurs Capitales? Noms des Provinces & de leurs Capitales.

R. Les voici ſuivant l'ordre alphabétique des Provinces. L'Alſace a pour Capitale Strasbourg; l'Agenois, Agen; l'Angoumois, Angoulême; l'Anjou Angers; l'Artois, Arras; l'Aunis, la Rochelle; l'Auvergne, Clermont; le Bazadois, Bazas; le Béarn, Pau; le Beaujolois, Beaujeu; la Beauce, Chartres; le Berry, Bourges; le Bigorre, Tarbes; le Bléſois, Blois; le Bourbonnois, Moulins; la Bourgogne, Dijon; la Breſſe, Bourg; la Brétagne, Rennes; la Brie, Meaux; le Bugey, Bellay; le Cambréſis, Cambray; la Champagne, Troyes; le Condomois, Condom; le Dauphiné, Grénoble; la Flandre, Lille; le Forêt, Montbriſon; la Franche-Comté; Beſançon; la Gaſcogne, Auſch; le Gâtinois, Montargis; le Gévaudan, Mende; la Guyenne, Bourdeaux; le Hainaut, Mons; l'Iſle de France, Paris; les Landes, Dax; le Languedoc, Touloufe; le Limoſin, Limoges; le Lyonnois, Lyon; le Maine, le Mans; la Marche, Gueret; le Païs Meſſin, Metz; la Navarre, St. Palais; le Niverrois, Névers; la Normandie, Rouen; l'Orléanois, Orléans; le Perche, Nogent le Rotrou; le Périgord, Périgueux; la Picardie, Amiens; le Poitou, Poitiers; la Provence, Aix; le Quercy,

cy, Cahors; le Rouergue, Rhodès; le Rouſſillon, Perpignan; la Saintonge, Saintes; le Saumurois, Saumur; le Toullois, Toul; la Touraine, Tours; le Vellay, le Puy; le Verdunois, Verdun; le Vivarais, Viviers.

Nombre des Parlemens. *D.* Combien y a-t-il de Parlemens en France, & en quel tems ont-ils été établis?

R. Il y en a 12, qui ſont Paris, établi en 1302; Toulouſe, en 1303; Grénoble, en 1450; Bourdeaux, en 1452; Dijon, en 1473; Rouen, en 1499; Aix, en 1501; Rennes, en 1553; Pau, en 1619; Metz, en 1633; Beſançon, en 1674; Douay, auſſi en 1674.

Conſeils. On peut ajouter à ces Parlemens le Grand Conſeil, établi en 1490; le Conſeil d'Alſace, & ceux de Rouſſillon & d'Artois.

Chambres des Comptes. *D.* Combien y a-t-il de Chambres des Comptes?

R. Il y en a 9, qui ſont celles de Paris, de Dijon, de Grénoble, de Rouen, d'Aix, de Nantes, de Pau, de Dol & de Blois.

Ordres de Chevalerie. Du St. Eſprit. *D.* Quels Ordres de Chevalerie y a-t-il en France?

R. Ces Ordres ſont 1. celui du St. Eſprit inſtitué par Henri III en 1578. Les Chevaliers de cet Ordre ſont au nombre de 100. Ils font preuve de quatre degrés de Nobleſſe. Leur penſion eſt de 3000 l. Ils ſont auſſi

De St. Michel. Chevaliers de l'Ordre de St. Michel, inſtitué par Louis XI en 1469; on fait preuve de Nobleſſe pour être de cet Ordre; mais le Roi en diſpenſe pour des ſervices rendus.

De St. Louis. 2, L'Ordre de St. Louis, inſtitué par Louis XIV en 1693. Cet Ordre a 450000 livres de revenus, & environ 4000 Chevaliers.

De Malthe. 3. L'Ordre de Malthe, inſtitué en 1099. Il a en France 240 Commanderies.

4. L'Or-

4. L'Ordre de St. Lazare & de Mont-Carmel, inſtitué par Henri IV en 1608. Il a environ 500 Chevaliers qui peuvent poſſéder penſion ſur des Bénéfices, quoique mariés en ſecondes noces.

D. Quelles ſont les Académies Royales de France? Académies Royales.

R. Ce ſont 1. l'Académie Françoiſe établie en 1635; elle eſt compoſée de 40 Membres. 2. L'Académie de Peinture & de Sculpture, établie en 1648; elle a cent onze Membres. 3. L'Académie des Inſcriptions & Belles-Lettres, établie en 1661; elle a 56 Membres. 4. L'Académie des Sciences, établie en 1666; elle contient 71 Membres. 5. L'Académie d'Architecture, établie en 1671; elle a 32 Membres.

D. Quelle étendue donne-t-on à la France? Etendue de la France.

R. Elle contient environ 472 mille toiſes d'Occident en Orient, ou depuis l'extrémité de la Brétagne juſqu'au Rhin proche Strasbourg; ce qui fait 207 lieues communes. Elle a 213 lieues communes, ou 487 mille toiſes depuis le Mont Canigou dans les Pyrénées, juſqu'au Nord du Royaume proche Dunkerque. La France bien meſurée a 30000 lieues quarrées; chaque lieue quarrée contient 5800 arpens à 18 pieds pour perche, comme on le meſure à Paris; elle contient par conſequent 174 millions d'arpens.

D. Quel eſt le nombre de ſes Villes, de ſes Bourgs & de ſes Paroiſſes? Nombre des Villes, Bourgs & Paroiſſes.

R. On prétend qu'elle contient 1300 Villes, 2400 Bourg, & 40000 Paroiſſes.

CHA-

Digitized by Google

D. Quelle eſt ſon étendue? Etendue.

R. Elle s'étend au milieu de notre Zone depuis le 8 d. 30′ de Longitude juſqu'au 21, à la prendre depuis le Cap de Finiſtère juſqu'au Cap de Creus; & depuis le 36 degré, moins cinq ou ſix minutes, qui eſt à peu près la Latitude du Détroit de Gibraltar, juſqu'au-delà du 44 degré de Latitude, où eſt le Cap d'Ortegal.

D. Quelle eſt la nature de terroir de ce Païs? Terroir.

R. En général, l'air qu'on reſpire en Eſpagne eſt ſec, pur, chaud, & très bon pour la ſanté. Les nuages y dérobent rarement la vue du Soleil. L'Hiver ne s'y fait guère ſentir. La glace y eſt rare, & on n'y voit de neige que ſur les Montagnes. Les chaleurs de l'Eté ſont inſupportables, ſur-tout dans le cœur du Païs, & dans les Provinces Méridionales. Les ardeurs du Soleil deſſèchent non ſeulement quantité de petits Ruiſſeaux, mais même des Rivières, & comme le terrain eſt fort ſec, il s'y forme une pouſſière horrible.

D. Quelles ſont ſes productions? Productions.

R. La plupart des Côtes d'Eſpagne ſont belles & fertiles; mais en quelques Provinces les terres ſont ſi arides & ſi ſtériles, qu'il n'y croit rien du tout pour les néceſſités de la vie des Hommes & des Animaux. La plus grande partie du Bétail conſiſte en Moutons. Il s'y trouve de très beaux Chevaux. La ſituation du Païs eſt très propre pour le Négoce. Les denrées qui ſe tranſportent dans les Païs étrangers ſont la Laine, la Soie, le Vin, du Ris, de l'Huile, des Raiſins, des Amandes, du Savon, du Sel, du Fer, des Chataignes, des Oranges, &c. Il

y avoit autrefois des Mines d'or fort renommées; mais aujourdhui on n'en tire plus rien, étant défendu d'y travailler ſous des peines très rigoureuſes. On n'a plus beſoin de ces Mines, depuis qu'on tire de l'Amérique des ſommes immenſes d'or & d'argent qui inondent toute l'Eſpagne, & qui delà ſe répandent dans toutes les autres parties de l'Europe.

Caractère des Eſpagnols.

D. Quel eſt le caractère des Eſpagnols?

R. Ils ont de l'eſprit, & examinent les choſes à fond, mais pour vouloir trop peſer les affaires, ils perdent ſouvent l'occaſion d'exécuter. Ils ſont conſtans dans leurs entrepriſes, & ne ſe découragent pas facilement. L'expérience a fait voir preſque dans tous les tems qu'ils ſont très propres à la guerre. Leur tempérance, leur ſobriété, & la ſéchereſſe de leur tempérament leur ſont d'un grand ſecours pour ſuporter ſans beaucoup de peine, la faim, la ſoif, & les veilles. Ils ont une gravité que l'on prétend procéder d'orgueil & de fierté, mais qui peut être un effet naturel de leur tempérament, ou du peu de commerce qu'ils ont avec les Etrangers. Ils ſont peu portés pour les profeſſions qui demandent un travail pénible, comme l'Agriculture & les Mécaniques; & delà vient que chez eux la plupart des Métiers ſont exercés par des Etrangers. On les accuſe de cruauté, & rien ne juſtifie mieux ce reproche que la conduite qu'ils ont tenue à l'égard des Américains.

L'Eſpagne peu peuplée, & pourquoi.

D. Pourquoi l'Eſpagne eſt-elle ſi peu peuplée?

R. On en donne diverſes raiſons. 1. Les Femmes y ſont moins fécondes que dans les Païs plus ſeptentrionaux, ce qu'on attribue à la ſéchereſſe de leur tempérament, cauſée par

par la chaleur de l'air. 2. On prétend que, comme la galanterie eſt ordinaire aux Eſpagnols, il y en a beaucoup qui aiment mieux avoir un commerce illégitime avec des Maitreſſes, que de ſe charger d'entretenir une femme & des enfans. 3. Le grand nombre d'Eccléſiaſtiques, qui vivent dans le Célibat. 4. Les longues guerres que cette Nation a eues en Italie & dans les Païs-Bas ont fait périr une infinité d'Eſpagnols. 5. La découverte de l'Amérique n'a pas peu contribué à dépeupler l'Eſpagne, parce qu'il a fallu y envoyer un nombre prodigieux de monde, pour y planter des Colonies. 6. Joignez à cela que Ferdinand, ſe voyant maitre de Grénade, chaſſa les Mores; & à ſon exemple, Philippe III bannit pluſieurs milliers de Maranes & de Juifs, dont la plupart ſe retirèrent en Afrique.

D. Combien y a-t-il de Rivières en Eſpagne? Rivières.

R. On y en compte juſqu'à 150, dont les ſix plus grandes peuvent porter le nom de Fleuves. De ces ſix Fleuves, l'un coule au Midi, & ſe décharge dans la Méditerranée; les cinq autres vont ſe jetter dans l'Océan, deux au Sud-oueſt, & trois au Couchant. Le prémier eſt l'Ebre, les deux ſuivant ſont le Guadalquivir & la Guadiana, & les trois derniers ſont le Tage, le Douère & le Migne. Ce dernier eſt le plus petit de tous.

L'Ebre, en Latin *Iberus*, en Eſpagnol *Ebro*, nait dans les Montagnes de Santillagne, à l'extrémité Septentrionale de la Caſtille Vieille, vers les Frontières de l'Aſturie. Il vient de deux Sources, dont la principale eſt proche d'un Bourg nommé Fuentibre, c'eſt-à-dire, Source ou L'Ebre.

Fontaine de l'Ebre. Il court du Nord-oueſt au Sud-oueſt, l'eſpace de 460 milles, & reçoit en paſſant puis de 30 Rivières. Il traverſe la Caſtille Vieille, & une partie de la Biſcaye. Delà entrant dans la Navarre, il ſépare ce Royaume de la Caſtille. De la Navarre il entre dans l'Aragon, traverſe ce Royaume tout entier, & le partage en deux parties preſque égales, lave les murailles de Sarragoſſe, & paſſe enſuite par la Catalogne, à Tortoſe, & un peu plus bas à quelques milles delà il ſe jette dans la Méditerranée. A ſon embouchure il forme les petites Iles d'Alfaches. Ce Fleuve eſt preſque le ſeul dans le Royaume des Caſtillans qui puiſſe ſervir à la Navigation. Il porte Bateaux l'eſpace de 250 milles; mais les gros Vaiſſeaux n'y peuvent monter que juſqu'à Tortoſe. Il ſervit autrefois de borne entre les Romains & les Carthaginois. Delà vient qu'on diviſa prémierement l'Eſpagne en deux parties fort inégales, l'une Citérieure, qui étoit au-decà de l'Ebre, à l'égard de Rome, & l'autre Ultérieure, qui étoit au-delà.

Le Guadalquivir.

Le Guadalquivir portoit anciennement le nom de Bætis & de Tarteſſus: les Eſpagnols avant l'arrivée des Romains l'appelloient Perca. Les Maures le nommèrent Vadalcabir, ou Guadalquivir, ce qui en Arabe ſignifie un Grand Fleuve. Il a ſa Source au Mont Oroſpéda, aujourdhui Sierra Ségura. Il traverſe toute l'Andalouſie, de l'Orient au Sud-oueſt, & va ſe décharger dans le Golfe de Cadix, à dix lieues de Séville.

La Guadiana.

La Guadiana, en Latin Anas, nait dans cette partie de la Caſtille Nouvelle qu'on nomme la Manche, près de Cagnamarez dans

dans la Campagne appellée Campo de Montiel. Elle traverſe toute la Caſtille de l'Eſt à l'Oueſt. Après avoir arroſé l'Alentéjo, Province de Portugal, elle ſépare le petit Royaume d'Algarve, de la grande Province de l'Andalouſie, & va ſe jetter dans le Golfe de Cadix proche d'Ayamonté.

Le Tage, que les Eſpagnols appellent Tajo, & les Portugais Téjo, eſt de tous les Fleuves d'Eſpagne le plus grand & le plus conſidérable. Son cours eſt d'environ cent lieues. Il a ſa ſource dans la Caſtille Nouvelle aux confins de l'Aragon, à trois ou quatre lieues de la Ville d'Albarazin. Il traverſe toute la Caſtille de l'Orient au Couchant. Delà il paſſe dans l'Eſtramadoure d'Eſpagne, d'où il entre dans celle de Portugal, & va former un Golfe d'une lieue de largeur, qui ſert de Port à Lisbonne, & deux lieues au-deſſous il ſe décharge dans l'Océan Atlantique. Le Tage.

Le Douère, en Latin Durius, en Eſpagnol Duéro, & en Portugais Douro, prend ſa Source dans la Caſtille Vieille, vers les frontières de la Navarre & de l'Aragon, dans la Montagne d'Idubéda, près d'un Bourg nommé Aguilar del Campo. Il traverſe trois Royaumes, celui de la Caſtille Vieille, celui de Léon, & celui de Portugal. Il ſe décharge dans l'Océan Atlantique à une lieue au-deſſous de Porto. Le Douère, Duéro, ou Douro.

Le Migne, ou Minho, en Latin Minius, a ſa Source dans la Galice près d'un Bourg nommé Caſtro del Rei. Il court du Nord-eſt au Sud-oueſt, traverſe tout le Royaume de Galice, & ſe décharge dans l'Océan Atlantique aux confins du Portugal. Le Migne, ou Minho.

Montagnes.

D. Quelles ſont les principales Montagnes de l'Eſpagne?

R. Les Montagnes de l'Eſpagne ſont en ſi grand nombre, qu'il n'y a guère de Païs en Europe qui en ait davantage. On ne voit preſque par-tout que Montagnes d'un bout du Royaume à l'autre. Les principales ſont les Pyrénées, qui ſéparent l'Eſpagne de la France, & s'étendent de la Méditerranée à l'Océan, l'eſpace de 85 lieues en longueur. Leur plus grande largeur eſt de 40 à 50 lieues. Elles ſont effroiablement hautes, & ſi ſerrées qu'elles laiſſent à peine cinq routes étroites pour paſſer de France en Eſpagne. La Sierra d'Occa, autrefois Idubéda, eſt une autre Montagne qui ſort des Pyrénées, & s'étend juſqu'à la Méditerranée près de Tortoſe. Les Monts Caunus, Oroſpéda, Calpé, Abila, ſont auſſi conſidérables.

Royaumes & Provinces d'Eſpagne.

D. Quels ſont les Royaumes & les Provinces d'Eſpagne?

R. On en compte trois dans la Partie Septentrionale, qui ſont la Navarre, la Biſcaye, & les Aſturies; un du côté de l'Occident, qui eſt la Galice; trois au Midi, qui ſont l'Andalouſie, Grénade, & Murcie; trois vers l'Orient, qui ſont l'Aragon, la Catalogne, & Valence; deux au milieu, qui ſont Léon, & Caſtille, qu'on diviſe en Caſtille Vieille & en Caſtille Nouvelle.

I. Du Royaume de Navarre.

D. Comment diviſe-t-on le Royaume de Navarre?

R. On le diviſe en Haut & Bas, ou en cinq Mérindades, qui ſont celles de Pampelune, d'Eſtelle, de Tudelle, d'Olite, & de Sanguéca, toutes Villes Capitales.

Etendue.

D. Quelle eſt ſon étendue?

R. D'environ quatre-vingt lieues. Les Pyré-

rénées le séparent de la France du côté du Septentrion, du côté du Midi & de l'Orient il est borné par l'Aragon, du côté de l'Occident par la Castille Vieille & par la Biscaye.

D. Quelles sont les Villes principales? Ses Villes principales.

R. Pampelune en est la Capitale, sur la Rivière d'Arga; il y a Evêché, Université, & Conseil souverain. Les autres Villes sont Sangueça, près de laquelle est l'Abbaye de Roncevaux, fameuse par la défaite des François sous la conduite de Rolland, neveu de Charlemagne, qui y fut tué; Tudelle, Olite, Estelle. Vianne étoit autrefois le titre des Fils aînés des Rois de Navarre. St. Jean Pié-de-Port est la Capitale de la Basse Navarre.

II. De la Province de Biscaye.

D. La Province de Biscaye est-elle considérable?

R. Elle est de soixante lieues d'etendue; on y fait un grand commerce de fer, de laine & de safran: il y a peu de blé & de vin, mais beaucoup de pommes dont on fait du Cidre. On la divise en trois parties, qui sont la Biscaye, l'Alava & la Guispuscoa.

D. Quelles en sont les Villes principales? Villes.

R. Bilbao est la Capitale, Port de Mer bien fréquenté, Saint Andéro, Larédo, Durango, Porto Gallet au-dessous de Bilbao, Saint Antonio, bon Port, Saint Sébastien, Port de Mer, Fontarabie à l'embouchure de la Rivière de Bidasse, Victorie, Salvatierra, Placentia, Tolose ou Tolosette sur la Rivière d'Oro.

III. De la Principauté des Asturies.

D. Comment divise-t-on la Principauté des Asturies?

R. En deux parties, qui sont d'Oviédo & de Santillane. Il y a à Oviédo, qui est sur la Rivière d'Eve, Université & Evêché Suf-

Villes. fragant de Compoſtelle; c'eſt la Capitale de toute la Principauté. Aviles & Villaviciosa, Santillane, Saint Vincent & Janes, Ribadéſella, Saint Martin, ſont les principales Villes de cette Principauté.

Nom des Fils aînés d'Eſpagne. *D.* Pourquoi donne-t-on le nom de Princes des Aſturies aux Fils aînés des Rois d'Eſpagne?

R. C'eſt en mémoire de ce que Don Pélage ſe retira dans les Montagnes des Aſturies après la défaite & la mort de Roderic, & qu'avec le ſecours des Chrétiens qu'il y trouva, il y établit le Royaume de Léon, qui dans la ſuite s'eſt augmenté de pluſieurs Provinces. La Province des Aſturies a environ 67 lieues d'étendue.

IV. Du Royaume de Galice. *D.* Quelles ſont les bornes de la Galice?

R. Elles ſont au Septentrion & à l'Occident, l'Océan, au Midi le Portugal, & à l'Orient le Royaume de Léon & des Aſturies. On lui donne 100 lieues d'étendue.

Villes. *D.* Quelles ſont ſes Villes?

R. Ce ſont Compoſtelle, Archevêché & Univerſité, entre les Ruiſſeaux de Suréla & de Sar: elle eſt Capitale de la Province & célèbre par la dévotion qu'on y a à Saint Jaques l'Apôtre; la Corogne Port de Mer, un des meilleurs de l'Océan; Sainte Marie de Finiſtère, qui donne ſon nom à un Cap fameux; Mongia où l'on recueille de bons vins. Mondonégo, Ville & Evêché; Le Cap de Ferrol, Port de Mer; Caſtro de Ortégal près du Cap de même nom; Sainte Marthe, Rivadéo, Ile; Saint Cibrian; Lugo, Ville & Evêché ſur le Minho; on y trouve des Eaux chaudes; Mont-Fort de Limos, Porto Marino, Orence, Ville & Evêché ſur le Minho,

ho, célèbre par ſes Eaux chaudes ; Viana, Montérei, Villa Nuérana de los Infantes, Tui, ſur le Minho, Ville & Evêché ; Bavona, Marquiſat, & aſſez bon Port; Ponté-Vedra.

D. Quelles ſont les bornes de l'Andalouſie ? V. Du Royaume de l'Andalouſie.

R. Ce Royaume, que l'on nommoit autrefois la Bétique, a à l'Orient Grénade, au Septentrion l'Eſtramadoure & la Caſtille Neuve, au Midi l'Océan & la Mer Méditerranée, à l'Occident le Portugal ; la Guadiana le ſépare des Algarves. Son étendue eſt de quatre-vingt lieues de long, & de ſoixante de large. On le nomme la Cave & le Grénier de l'Eſpagne, à cauſe de ſa fertilité.

D. Comment diviſe-t-on l'Andalouſie ? Territoire de Séville.

R. On la diviſe en deux Territoires, qui ſont de Séville & de Cordoue. Le Territoire de Séville comprend Séville qui en eſt la Capitale, ſur le Guadalquivir, où il y a Inquiſition, Univerſité, & où l'on bat Monnoye, ce qui lui eſt particulier avec Ségovie. L'Archevêché vaut cent mille écus à l'Archevêque, & cent dix au Chapitre. C'eſt dans cette Ville que l'on fait le dépôt de ce que l'on tranſporte de l'Amérique & des Indes Orientales. Les autres Villes renfermées dans ce Territoire ſont Cadix, Evêché, Ville d'un grand commerce, dans une Ile de même nom, où l'on fait beaucoup de Sel; c'eſt dans ſon Port que ſe font les embarquemens & débarquemens de ce qui vient de l'Amérique & de ce que l'on y porte. On fait proche de Cadix une peche de Tons, qui vaut plus de cent mille écus au Duc de Médina Sidonia dont le Duché eſt Cadix.

proche. Xérès de la Frontéra; Port Sainte Marie; Gibraltar, Ville avec un Port près du fameux Détroit qui porte son nom, qui a environ cinq lieues de large; Estépona, St. Lucar de Baraméda sur le Guadalquivir qui y fait un Port, Larmona, Lucéna, St. Lucar le Major, St. Jean Aramonte avec un Port, & Xérès de Guadiana, où on recueille des raisins & des figues; Ecija & Ossuna Duché & Université.

Territoire de Cordoue.

D. Qu'est-ce que comprend le Territoire de Cordoue?

R. Il comprend Cordoue, sur le Guadalquivir, Evêché: ce territoire est fertile en vins. Les autres Villes sont Anduxar, Ubéda, Bacca, Université, Jaën, Alcata la Réale.

VI. Du Royaume de Grénade.

D. Dans quel endroit est situé le Royaume de Grénade, & quelle est son étendue?

R. Il est situé tout le long de la Mer Méditerranée, ayant au Septentrion & à l'Occident l'Andalousie & une partie de la Castille Nouvelle, à l'Orient le Royaume de Murcie, & au Midi la Méditerranée. On lui donne d'étendue d'Occident en Orient, quatre-vingt-deux lieues; du Midi au Septentrion, trente-deux.

Division & Villes.

D. Comment divisez-vous ce Royaume, & quelles sont ses Villes principales?

R. On le divise en quatre Diocèses qui sont, de Grénade, de Malaga, de Guadix, & d'Alméria. Les principales Villes du Diocèse de Grénade sont Grénade, qui est la Capitale de tout le Royaume: il y a Université & Archevêché; on y travaille bien en soie. Dans l'Eglise Cathédrale est le Tombeau de Ferdinand V & d'Isabelle sa Femme. Les autres Villes sont Alhama, Almunécar, Motril,

Digitized by Google

tril, Salobréna, Loxa, Santafé. L'Evêché de Malaga a Malaga, Port de Mer. Les Vins de Malaga ſont fort eſtimés. Le Port eſt défendu par deux Châteaux, le débit d'Huile & d'Olives y eſt fort grand. Les autres Villes ſont Ronda, Antéquéra, Marbella, Cartama, Malaga de Vélès, Monda, Vélès de Malaga. Le Diocèſe de Guadix porte le nom de ſa Capitale. Les autres Villes ſont Baca, & Gueſcar Duché. Le Diocèſe d'Almérie, où ſon Almérie Ville, Evêché, Port de Mer, près du Cap de Gates, Muxacra, Véra.

VII. Du Royaume de Murcie.

D. Comment partage-t-on le Royaume de Murcie?

R. En deux Térritoires, qui ſont de Murcie & de Carthagène.

Etendue.

D. Quelle eſt l'étendue de ce Royaume?

R. De vingt-cinq ou trente lieues.

Villes.

D. Comment nommez-vous les principales Villes du Territoire de Murcie?

R. Murcie, qui donne le nom à ce petit Royaume ſur la Rivière de Ségura, Crux de Caravaca, & Cicca. Le Territoire de Carthagène comprend Carthagène Evêché, Port de Mer. Les autres Villes ſont Lorca, Alhama, Almacaren.

VIII. Du Royaume de Valence.

D. Qui eſt-ce qui a fondé le Royaume de Valence?

R. Ce ſont les Maures.

D. Par qui a-t-il été conquis?

R. Par Jaques I, Roi d'Aragon en 1236. La Ville de Valence avoit été priſe auparavant par le fameux Rodriguez Daz, dit le Cid, mais les Maures la reprirent.

Sa ſituation.

D. Dans quelle ſituation eſt ce Royaume?

R. Il eſt tout le long de la Mer Méditerranée, ayant l'Aragon au Septentrion, au Midi le Royaume de Murcie, à l'Orient la Catalogne & la Mer Méditerranée, & à l'Occident la Caſtille Nouvelle. Il a ſoixante & dix lieues de long, & vingt-huit ou trente de large.

Sa fertilité. *D.* En quoi ce Royaume eſt-il abondant?

R. En Vins, Ris, Olives, Citrons, Oranges, Sucre, Soie, Lin, Chanvres, Mines de Fer, d'Alun, d'Albâtre & de Pierres de Lapis, d'Or & d'Argent.

Diviſion. *D.* Quelle eſt ſa diviſion?

R. En trois Territoires, qui ſont Ségura, Xucar & Millarès.

Villes. *D.* Que contiennent ces trois Territoires?

R. Celui de Ségura contient la Ville & Evêché d'Orihuéla ſur la Ségura, Xativa, Alicante Port de Mer fort fréquenté; Ganda, Duché & Univerſité; Dénia, Guadamar où l'on fait beaucoup de Sel; Elche, Montéſa, & Biar. Dans le Territoire de Xucar on trouve Valence, qui eſt la Capitale de tout le Royaume, ſituée ſur la Guadalaviar à un mille de la Mer Méditerranée; Vivès, Ségorbe ſur la Palancia, Ville Eſpiſcopale, & Morveder. Dans celui de Millarès ſont Millarès, Villa-Hermoſa, Duché, St. Mathéo, Bénicardo, & Peniſcola.

IX. Du Royaume d'Aragon. *D.* Quelles ſont les bornes & l'étendue du Royaume d'Aragon?

R. Ses bornes ſont, du côté du Septentrion, les Pyrénées qui le ſéparent de la France; au Midi, le Royaume de Valence; à l'Orient, la Catalogne; & à l'Occident, la Navarre & les deux Caſtilles. Il a quarante

rante lieues de long & de large.

D. Comment le diviſe-t-on ? Diviſion & Villes.

R. En ſept Diocèſes, dont le prémier eſt celui de Saragoſſe qui eſt un Archevêché : cette Ville eſt la Capitale de tout l'Aragon, bâtie ſur l'Ebre ; il y a Univerſité, & un Hopital très riche. Les autres Villes ſont Daroca, Montalvan, Fuentès. Le Second Diocèſe eſt celui de Tervel, qui n'a de Villes conſidérables que Tervel Evêché. Le troiſième eſt celui de Tarragoſie, où ſont les Villes de Tarragone Evêché ; Calatajud où le terroir abonde en blé, en vin & en huile, Boria. Le quatrième Diocèſe renferme la Ville de Jacca ſur la Rivière d'Aragon, c'eſt un Evêché ; Fiſcal, S. Chriſtine. Le cinquième eſt celui de Hueſca, qui eſt une Ville Epiſcopale & Univerſité ſur le Gallégo ; Almudévar. Le ſixième eſt celui de Balbaſtro, qui a Balbaſtro, Ville & Evêché ; Monçon, & Fraga ſur la Rivière de Cinca. Le ſeptième Diocèſe eſt celui d'Albarazin, qui n'a rien de remarquable que cette Ville, qui eſt Epiſcopale ſur la Rivière de Guadalaviar.

X. De la Catalogne ?

D. Quelle eſt l'étendue de la Catalogne ?

R. De ſoixante lieues du Midi au Septentrion, & de cinquante de l'Orient à l'Occident.

Bornes.

D. Quelles ſont ſes bornes ?

R. C'eſt du côté du Septentrion les Pyrénées, la Gaſcogne, le Languedoc, & le Rouſſillon ; au Midi & à l'Orient la Mer Méditerranée, à l'Occident les Royaumes d'Aragon & de Valence.

Diviſion.

D. Comment la diviſez-vous ?

R. En Vigueries, qui ſont des Territoires

res où un Juge nommé Viguier exerce la Juſtice.

D. Combien en comptez-vous?

R. Quinze, ſavoir, ſix dans la partie Orientale, & neuf dans la partie Occidentale.

Villes. *D.* Quelles Villes comprennent ces Viguéries?

R. La Viguerie de Girone comprend Girone, qui eſt la Capitale du Lampourdan ſur la Rivière de Ter, avec Evêché Suffragant de Tarragone; Roſes, qui eſt un Port de Mer qui fait un Golfe ſur la Méditerranée; Palamos, Oſtalric, Caſtelfolliet, Figuères, Palafugel, Torrella de Mongri, Emporias, S. Père de Peſcador, Béſalu & Blanes. La Viguerie de Barcelone porte le nom de ſa Capitale, qui l'eſt de toute la Catalogne; cette Ville a une Cour Souveraine, Inquiſition, Univerſité, & Evêché Suffragant de Tarragone, & un Port qui eſt défendu par le Château de Monjoui. Les autres Villes ſont Mataro, S. Saloni, S. Féríu de Lobrégat, Martorel ſur Lobrégat. La troiſième Viguerie eſt celle de Vich ſur le Ter avec Evêché Suffragant de Tarragone, Roda. Celle de Manréſes, comprend Manréſes, Montferrat Abbaye fameuſe, Berga, Baga, Sellint. La cinquième eſt celle de Camprédon. La ſixième de Pulcerda, qui eſt la Capitale de la Cerdagne, la Seu d'Urgel ſur la Sègre Evêché, Organna, Livia. La ſeptième de Lérida contient Lérida, Evêché ſur la Sègre & Univerſité. Maial, Airona Marquiſat, Arbéca. La huitième de Balaguer ſur la Sègre, Ager. La neuvième, qui eſt celle d'Agramont contient Agramont. La dixième de Cervéra com-

comprend Cervéra, Solsonne Ville & Evêché, Cardone Ville & Duché, Téra, Calaf. La onzième est celle de Ville-franche de Pénades. La douzième de Tarragone, dans laquelle se trouvent les Villes de Tarragone Archevêché & Université à une lieue de la Mer, Fortaléſa de Salo, Tamarit, Mauroix, Miramar. La treizième de Monblanc porte le nom de son principal Bourg; Poblet est au-dessus, Abbaye qui a servi de Sépulture aux anciens Rois d'Aragon. La quatorzième Viguerie, qui est celle de Tortose, contient Tortose Ville & Evêché sur l'Ebre à quatre lieues de la Mer; Mora sur l'Ebre, Val de Cona, Ampoſta & les Iles Alfaches. La quinzième de Tarréga entre Cervéra & Lérida, a Tarréga & Anglesole.

D. D'où viennent les noms de Castille-Vieille & de Nouvelle? XI. Des deux Royaumes de Castille.

R. Ils viennent de ce qu'elles ont été conquises en différens tems sur les Maures, qui en avoient fait deux Royaumes.

D. Dans quelle partie de l'Espagne placez-vous la Castille Vieille, & quelles sont ses bornes? Castille Vieille.

R. Elle est placée dans la partie Septentrionale. Ses bornes sont la Biscaye & les Asturies au Septentrion, au Midi la Castille-Nouvelle, à l'Orient la Navarre & l'Aragon, au Couchant le Royaume de Léon & de Portugal.

D. Quelle est sa division? Division.

R. On la divise en huit Mérindades & deux Térritoires, qui sont un Archevêché, sept Evêchés, & deux Duchés.

D. Quelles en sont les Villes principales? Villes.

R. Ce sont Burgos, Lerma, Valladolid, Pen-

Pennafiel, Calahore, Oſma, Ségovie, Avila, Médina del Campo, Soria, Séguença, Médina-céli, St. Domingo, &c.

Caſtille Nouvelle. *D.* Comment diviſe-t-on la Caſtille Nouvelle?

R. En quatre Contrées, qui ſont l'Algarie, la Manche, la Sierra & l'Eſtramadoure.

Madrid. *D.* Qu'eſt-ce que comprend l'Algérie?

R. Madrid, qui eſt aujourdhui la Capitale de toute l'Eſpagne, la réſidence des Rois, grande Ville, mal pavée, ſale & ſans murailles, bâtie ſur la Rivière ou plutôt ſur le ruiſſeau de Mançanarès ſur lequel on a fait bâtir un très beau Pont. Le Palais du Roi, la grande Place où ſe fait le combat der Taureaux, l'Egliſe des Jéſuites, le Buen-Retiro, le Prado où le Cours, ſont ce qu'il y a de plus beau dans Madrid. Tolède ſur le Tage, qui étoit autrefois la Capitale & la réſidence des Rois d'Eſpagne, eſt conſidérable par ſon Archevêché qui vaut un million de revenu, la Primatie y eſt attachée, il y a une Univerſité fameuſe. Alcala d'Hénarès a une Univerſité qui eſt la ſeconde du Royaume; Guadalaxa. L'Eſcurial la plus belle Maiſon Royale de l'Eſpagne, eſt le lieu de la Sépulture des Rois & des Reines d'Eſpagne; Aranjuez, ſur le Tage, autre Maiſon Royale. Dans la Sierra, qui eſt un Païs de Montagnes, on trouve Cuença Ville Epiſcopale, Guète, Molina. Dans la Manche, ſont Ciudad-Réal, Almagro, Alcocer, Almodavar, Calarrava, Malagon, Conſuégra. La Contrée de l'Eſtramadoure contient Badajos, Ville Epiſcopale ſur la Guadiana, Xérès de los Cavalléros, Alcantara, qui a donné le nom à un Ordre de Cheva-

Autres Villes.

Chevalerie fort riche; Mérida, Médelin ſur la Guadiana, patrie de Fernand Cortès qui conquit le Méxique; Guadaloupe.

XII. Du Royaume de Léon.

D. Comment diviſez-vous le Royaume de Léon?

R. En partie Septentrionale, & partie Méridionale. La prémière comprend la Ville de Léon, qui eſt la Capitale de tout le Royaume; c'eſt un Evêché. Les autres Evêchés de cette partie ſont Aſtorga, Palencia, Zamora, Toro renommé par ſes bons Vins, Simancas, Tordeſſilas, Bénavente, Pont Ferrada. La partie Méridionale renferme Salamanque, Evêché, & la prémière Univerſité de toute l'Eſpagne; elle eſt ſur la Rivière de Tormes. Ciudad Rodrigo, Ville Epiſcopale, Alva de Tormes, lieu de la naiſſance du Duc d'Alve; Péneranda, Lédeſma, Péna de Francia, Médina del Campo: Le Païs eſt fort montagneux.

CHA-

CHAPITRE XXXVII.

Du Portugal.

Origine de son Nom.

D. QUelle eſt l'origine du nom de Portugal?

R. Il vient de *Portu Cale*, aujourdhui *Porto*, Ville de Portugal dans la Province d'Entre-Douro & Minho ſur le Duéro. Lorſque cette Ville eut donné ſon nom à tout le Royaume de Portugal, elle tronqua le ſien de la moitié, ne retenant que celui de *Porto*. Le nom de Portugal eſt moderne.

Ancien Nom.

D. Sous quel nom ce Royaume étoit-il connu des Anciens?

R. Sous celui de Luſitanie; mais la Luſitanie comprenoit des Païs qui ne ſont point aujourdhui du Portugal, & le Portugal contient quelques Contrées qui n'étoient point autrefois de la Luſitanie.

Terroir.

D. Quelle eſt la nature de ce Païs?

R. L'air y eſt aſſez tempéré. Le terroir y eſt très fertile, & produiroit tout ce qui eſt néceſſaire pour les beſoins & pour les délices de la vie s'il étoit plus cultivé.

Rivières.

D. Quelles ſont les Rivières du Portugal?

R. Les principales ſont le Tage, le Duéro, la Guadiana, le Mondégo, le Lima, le Sadon, le Vouga ou Vacum, le Leça ou Célando, la Gaya, l'Ave-conte, le Neiva, le Zézère, l'Alba ou l'Albula, & le Nabancia ou Navaron.

Montagnes.

D. Y a-t-il beaucoup de Montagnes?

R. Le

R. Le Païs eſt tout entrecoupé de Montagnes fertiles, dont les plus conſidérables ſont l'Eſtrella, le Marvan, la Sintra, l'Arabida, le Monte Juno, le Minde ou Abordes, le Pomarès, l'Algarve, le Gérez, le Tapéio, l'Alcobace, la Montémuro, l'Oſſa, & le Portel.

D. Quelles ſont les productions du Portugal ? Productions.

R. On y trouve d'excellentes huiles, dont on vend une partie aux Etrangers: on prétend que celles de Coimbre ſont les meilleures, & qu'il n'y en a pas en Europe qui les égalent. Les Vins de l'Algarve & de l'Alentéjo ſont délicieux. Il y a des Contrées ou l'on recueille une prodigieuſe quantité de Miel. Les Pacages nourriſſent un grand nombre de gros & de menu Bétail; & les Landes fourniſſent du Gibier en aſſez grande quantité. Les Laines ſont admirables, quoiqu'un peu groſſières. Les Salines ſont très abondantes. Il y a peu de Maiſons qui n'aient des Bois d'Orangers, de Limoniers, de Limes, de Cèdres, & de Lauriers, qui ſont continuellement couverts de fruits, de fleurs & de feuilles. Les herbes y ſont preſque toujours dans toute leur force. Les Mines de Métaux y ſont auſſi en grand nombre. Il y a peu de Rivières qui ne trainent des grains d'or, & peu de Montagnes qui n'en renferment quelques Mines. Il y a auſſi quantité de Pierres précieuſes. La Ville de Bélas a des Carrières d'Hyacinthes fort fins. Les Montagnes d'Eſtrémos ont des Carrières de toutes ſortes de Marbres très beaux, il y en a beaucoup dans le Territoire de Lisbonne, & on en tire de la Montagne de Sintra qui le diſputent à l'Ebène pour leur beau noir,

&

& à la glace pour leur netteté.

Marchandises étrangères.

D. Qu'eſt-ce que le Portugal tire des Païs étrangers ?

R. Il jouit de tout ce que les Indes, qui lui appartiennent, ont de plus riche. On voit arriver chaque jour dans ſes Ports les Marchandiſes de l'Afrique, de l'Arabie, de la Perſe, de l'Inde, de la Chine, & des Moluques, comme le Piment, le Clou de Géroſle, la Canelle, le Gingembre, la Noix Muſcade; les Pierres précieuſes, comme les Diamans, les Rubis, les Saphirs, les Hyacinthes, les Topazes, les Agathes, les Turquoiſes, & quantité d'autres; les Perles les plus fines, l'Ambre, le Muſc, la Civette, le Storax, les Beaumes, & autres Gommes ſalutaires. Les Portugais tirent encore de ces Païs, l'Yvoire, l'Ebène, les Tapis de Perſe, les Toiles fines, les Peintures, les Meubles, les Porcelaines de la Chine, quantité d'Animaux rares, en un mot tout ce qui peut contribuer à la magnificence, aux plaiſirs & à la ſanté.

Gouvernement.

D. Quelle eſt la nature du Gouvernement ?

R. Le Gouvernement de Portugal eſt reglé à peu près ſur le même pié que celui d'Eſpagne. La Maiſon du Roi eſt compoſée d'un nombre conſidérable d'Officiers, dont le prémier eſt le Mor-Dome-Mor, qui eſt la même choſe que le Mayor-Dome-Mayor des Eſpagnols, ou le Grand-Maître. Le Roi a trois Compagnies de Gardes du Corps. Il nomme à tous les grands Bénéfices qui ſont dans ſes Etats, ſoit en Portugal, ſoit aux Indes. Il y a divers Conſeils établis pour le Gouvernement. Les principaux ſont le Conſeil d'Etat, où le Roi aſſiſte, & où l'on prend connoiſſance des affaires domeſtiques

&

& étrangères; le Conseil de Guerre, où l'on traite des affaires qui regardent la Guerre tant par terre que par mer; le Conseil du Roi, appellé O Desem bargo de Paço: on y fait les Loix, & on y examine les Brefs des Nonces que la Cour de Rome envoie en Portugal; le Conseil da Fazenda, ou des Finances, & le Conseil d'Outremer, lequel a soin des Fonds destinés pour l'entretien des Places qu'on possède dans les Indes. De tems en tems les Trois Etats du Royaume s'assemblent, lorsque le Roi le trouve à propos pour des affaires importantes. Outre cela il y a deux Cours Souveraines ou Parlemens, celle de Lisbonne & celle de Porto. On prétend que le Clergé possède presque les deux tiers des revenus du Païs.

D. Quelle étendue donne-t-on au Portugal? Etendue.

R. On lui donne communément cent dix lieues de long, cinquante de large, cent trente-cinq de Côtes, & trois cens de tour.

D. Quelles sont ses bornes? Bornes.

R. Il a la Galice au Septentrion, dont il est séparé par la Rivière de Minho; à l'Orient le Royaume de Léon, la Castille, l'Estramadoure & l'Andalousie; à l'Occident & au Midi l'Océan Atlantique.

D. En combien de parties le divise-t-on? Division.

R. En six Provinces, y compris le petit Royaume des Algarves. Ces Provinces sont 1. la Province d'entre le Douro & le Minho; 2. celle de Tra Los Montes; 3. celle de Beira; 4. de l'Estramadoure; 5. d'Alentéjo, & 6. d'Algarve.

D. Qu'est-ce que contiennent ces six Provinces? Archevêchés & Evêchés.

R. Trois

R. Trois Archevêchés, qui ſont Brague qui eſt Primat, Lisbonne & Evora qui ont dix Evêchés Suffragans, ſavoir, Brague 5, qui ſont Porto, Guarda, Viſéo, Lamégo & Mirande; Lisbonne 4, qui ſont Coimbre, Elvas, Léria, Portalègre; Evora 1, qui eſt Faro, dans l'Algarve.

Prémière Province. *D.* Qu'eſt-ce que contient la prémière de ces Provinces, qui eſt celle d'entre Douro & Minho?

R. Elle contient quatre Commarces, qui ſont celle de Viana, Fos de Lima. Valence de Minho eſt de cette Commarce. La Commarce de Ponté de Lima. Celle de Guimaranès, où ſont Guimaranès, Brague ſur le Cavédo, Ville, Archevêché & Primatie du Royaume, Villa de Condé-Amarante. La Commarce de Porto n'a de conſidérable que Porto, qui eſt la Ville la plus importante de tout le Portugal après Lisbonne; c'eſt le Siège du Conſeil Souverain, un Evêché & un Port très marchand.

Deuxième Province. *D.* Que comprend la Province de Tra-Los-Montes?

R. Elle contient la Commarce de Villa Réal, de Montcorvo, de Pinthel, & de Mirande, où ſe trouvent les Villes de Bragance, qui eſt un Duché d'où viennent les Rois qui règnent aujourdhui, Montalègre, Mirandéla, Caſtel-Rodrigo.

Troiſième Province. *D.* Quelles ſont les Villes de la Province de Beira?

R. Ce ſont les ſix Commarces, ſavoir, Lamégo Evêché, Aveiro Duché, Coimbre ſur le Mondégo, Evêché, Viſéo Evêché, Univerſité très célèbre & un Tribunal de l'Inquiſition; Guarda Evêché, où ſont Caſtel-Branco, Alterès, Linharès, Salvaterra, Idan-

Idanhavelha, Sabugal, Montſanto, Montforte.

D. Combien la Province de l'Eſtramadoure contient-elle de Commarces? Quatrième Province.

R. Elle en contient ſix, qui ſont de Tomar, de Santaren, de Leira Evêché, d'Alanguer, de Lisbonne, qui eſt la Capitale de tout le Royaume, Archevêché, le prémier Parlement, Inquiſition, la Réſidence des Rois, Port de Mer des plus marchands de l'Europe : cette Ville eſt ſituée ſur le Tage qui ſe jette au-deſſous dans l'Océan, & qui forme un Port défendu par deux Châteaux. La ſixième Commarce eſt celle de Sétuval, Port de Mer à l'embouchure du Zadaon, où l'on fait un grand commerce de Sel blanc. Les autres Villes ſont Torrès Novas, Duché, Alcacer, Do, Sel, Almada, Palmella.

D. Qu'eſt-ce que renferme la Province d'Alentéjo? Cinquième Province.

R. Cinq Commarces, qui portent le nom de leurs Capitales, ſavoir, la Commarce de Portalègre, Ville & Evêché; celle d'Elvas, Ville & Evêché; celle d'Eſtrémos, où eſt Avis, qui a donné ſon nom à un Ordre de Chevaliers; celle d'Evora, Capitale de la Province avec Archevêché, Inquiſition & Univerſité; & celle de Béja Duché, à côté eſt Ourique.

D. Que comprend le Royaume d'Algarve? Royaume d'Algarve.

R. Ce Royaume, qui eſt d'une très petite étendue, contient deux Commarces, celle de Tavila, qui en eſt la Capitale; & celle de Lagos, petite Ville avec un Port.

CHA-

CHAPITRE XXVIII.

De l'Italie.

Situation. *D.* QU'eſt-ce que l'Italie?

R. C'eſt un grand Païs de l'Europe, ſitué entre les Alpes & la Mer, où il s'étend en forme de Preſqu'Ile.

Sa Figure. *D.* Quelle eſt-ſa figure?

Païs qu'elle comprend. *R.* On la compare ordinairement à une Botte, dont la genouillère comprend la République de Genes, le Piémont, le Milanez, la République de Veniſe, les Etats de Mantoue, de Ferrare, de Parme & de Modène. La Marche d'Ancône & l'Abruzze Ultérieure ſont le gras de la Jambe; la Capitanate, l'Eperon; la Terre d'Otrante, le Talon; la Baſilicate & la Calabre forment la Plante du pied; la Ville de Naples avec les Iles de Procita & d'Iſchia en eſt la Boucle; le Duché de Toſcane & l'Etat de l'Egliſe repréſentent le devant de la Jambe. Cette Botte eſt dans l'attitude d'une Jambe retireé en arrière pour donner un coup de pied à la Sicile, qui eſt au bout comme une Roche triangulaire. Les anciennes Cartes de nos Géographes modernes lui courbent trop le Jarret, & ne la font pas aſſez droite ni aſſez unie.

Iles qui en dépendent. *D.* L'Italie ne comprend-elle pas auſſi des Iles?

R. Elle en comprend pluſieurs, dont quelques-unes ſont aſſez grandes, comme la Sicile

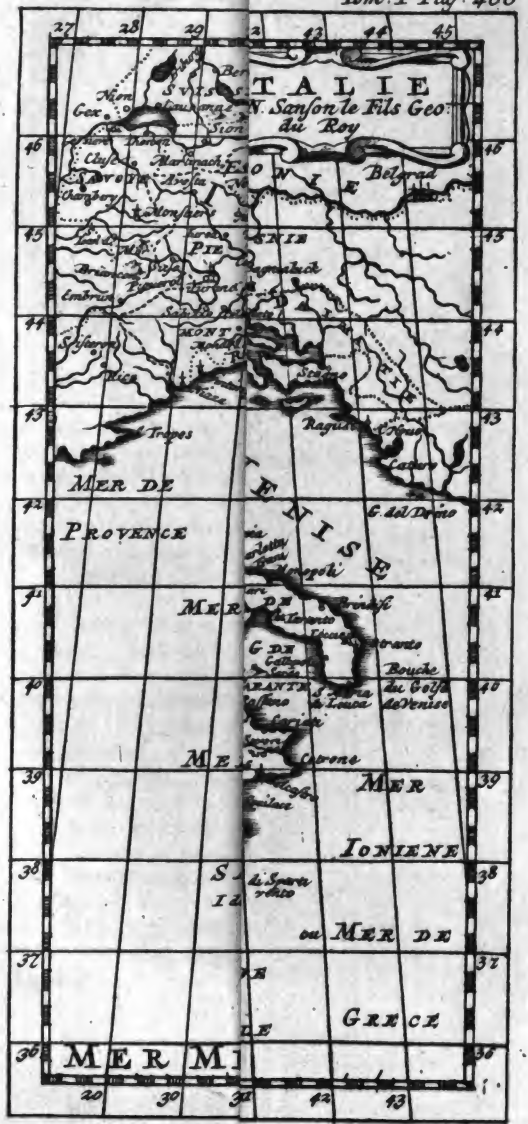
TALIE
N. Sanson le Fils Geo: du Roy
Belgrad
Gex
Sion
Marinach
Avosta
Chambery
Monsiers
Embrun
Tropes
Ragusa
Cattaro
MER DE
PROVENCE
G. del Drino
Monopoli
Brindisi
Taranto
Bouche du Golfe de Venise
Cotrone
MER
IONIENE
ou MER DE
GRECE
MER MI

Digitized by Google

cile, la Sardaigne, la Corſe, & quelques autres plus petites, ſavoir l'Ile d'Elve & autres de la Mer de Toſcane, les Iles de Lipari au Nord de la Sicile, celles de Trémiti & autres au Couchant & au Nord du Golphe de Veniſe.

D. Quelle eſt la nature du Terroir? Terroir.

R. L'air y eſt généralement ſain & pur. Les Saiſons y ſont très tempérées. L'Hiver y eſt court. Le Printems y eſt délicieux par les fleurs qui parfument l'air, & par la beauté des arbres. Les chaleurs de l'Eté y ſont ſuportables. L'Autonne y eſt parfaitement belle. On peut regarder la plus grande partie de l'Italie comme un beau Jardin, où l'on trouve tout ce qui eſt néceſſaire à la vie, & tout ce qui peut la rendre délicieuſe. On ne voit preſque par-tout qu'une alternative de Plaines ou de Colines, toujours cultivées ou couvertes de Bois, avec des Vallées & des Prairies émaillées de mille fleurs.

D. Quelles ſont ſes principales productions? Productions.

R. On y trouve beaucoup de Gibier, de Beſtiaux, & de Bêtes fauves, Bleds, Vins, Huiles, Bois, Lins, Chanvres, Laines, Herbages, Légumes, Fruits; tout y eſt excellent. On trouve dans le Royaume de Naples du Miel, de la Cire, du Safran, de la Manne, & des Aromates de pluſieurs ſortes. Il y a de la Soie dans la Calabre, dans la Toſcane, dans la Lombardie, & ailleurs. Les Carières d'Italie fourniſſent des Pierres, des Marbres, & de l'Albâtre. Toutes ſes Montagnes ont des Pierres fines, & même des Pierres précieuſes, comme des Agathes, des Calcédoines, des Sardoines, des

Cornalines, des Criſtaux. Ses Mers ont du Corail. La Calabre & la Toſcane ont des Mines d'Or & d'Argent. Les Mines de Fer ſe trouvent dans le Breſſan, le Bellunèſe, le Cadorin, & autres lieux de l'Etat de Veniſe, dans le Montferrat, l'Etat de Genes, dans l'Ile d'Elbe & ailleurs. On tire du Vif-argent dans le Frioul.

Rivières. *D.* Quelles ſont les principales Rivières de l'Italie?

R. Ce ſont le Pô, qui en reçoit un très grand nombre d'autres; l'Adige, l'Adda, le Téſin, l'Arne, le Tibre, la Trébia, le Taro, le Réno, le Gariglian, le Volturne, le Silaro, l'Offante. Les Eaux minérales & les Bains y ſont très communs, ſur-tout dans le Royaume de Naples.

Lacs. *D.* Quels ſont les Lacs?

R. On y en compte *quinze* principaux, qui ſont ceux de Côme, d'*Iſco*, de Garda, de Pérugia, de Fundi, de Caſtel-Gandolfe, de Cilano, d'Andore, de Varun, de Léſina; & le Lugano, le Vulſin, le Bracciano, le Fucin.

Montagnes. *D.* Comment nommez-vous les principales Montagnes?

R. Les Alpes & l'Apennin.

Villes principales & leurs Epithètes. *D.* Quelles ſont les principales Villes d'Italie, & quelles Epithètes leur donne-t-on, pour marquer leur qualité la plus remarquable?

R. Ces Villes ſont, Rome, la Sainte; Naples, la Noble; Florence, la Belle; Veniſe, la Riche; Gènes, la Superbe; Milan, la Grande; Ravenne, l'Ancienne; Padoue, la Docte; Bologne, la Graſſe; Livourne, la Marchande; Vérone, la Charmante; Luques, la Jolie; Caſal, la Forte.

D. Quel-

Digitized by Google

D. Quelle eſt l'origine de la Langue Italienne, & qu'a-t-elle de remarquable? De la Langue Italienne.

R. C'eſt une de celles qui ſe ſont formées du Latin. Cette dernière Langue, après s'être repandue chez toutes les Nations ſoumiſes à la Puiſſance Romaine, fut corrompue par le mêlange des Langues que parloient les Peuples barbares qui inondèrent l'Italie en divers tems. De ce mêlange il ſe forma une nouvelle Langue, qui ayant été cultivée par des hommes pleins d'eſprit, eſt devenue une des plus belles de l'Europe. Elle a beaucoup de douceur, de délicateſſe, d'énergie, & eſt très propre pour le chant. Elle eſt admirable dans la bouche des Dames.

D. Quelles ſont les qualités des Italiens? Qualités des Italiens.

R. Ils ſont, à parler en général, polis, prudens, ſpirituels, ſobres. Leur eſprit eſt naturellement tourné à la Politique, & les Cours d'Italie ſont une excellente Ecole pour les Négociateurs. L'ancienne Italie a produit de Grands-hommes qui ſont encore aujourdhui les plus parfaits modèles du genre d'écrire qu'ils avoient choiſi. Tels ſont Tite-Live pour l'Hiſtoire, Cicéron pour l'Eloquence, Virgile pour le Poême Epique, Horace pour le Lyrique & la Satire, Ovide, Tibulle & Properce pour l'Elégie. Les Italiens excellent dans l'Architecture, la Peinture, & la Sculpture. Ils cultivent avec ſuccès la Poéſie & la Muſique. On les accuſe d'être ſoupçonneux, vindicatifs, diſſimulés. Ils pardonnent rarement. Ils ſont fort jaloux de leurs Femmes, qui ſont bienfaites, vives, ſpirituelles, & ils leur donnent peu de liberté.

Digitized by Google

Souverains. *D.* Par quels Souverains l'Italie eſt-elle poſſédée?

R. Comme l'Italie eſt à préſent, en 1747, un des principaux théatres de la guerre, on ne peut rien décider à cet égard qu'on n'en ait fait le partage par quelque Traité de paix. Il n'y a pas longtemps qu'elle étoit poſſédée par 10 principaux Souverains, ſavoir, 4 du prémier rang, le Pape, la Reine de *Hongrie*, la République de Veniſe, & le Roi des deux Siciles; 3 du ſecond rang, le Duc de Savoye, le Grand-Duc de Toſcane, & la République de Gènes; 3 du troiſième rang, les Ducs de Mantoue, de Parme, & de Modène. Outre ces 10 Souverains il y en a encore une vintaine de moindres, comme les Ducs de Monaco, de Guaſtalla, de Sabionette, de la Mirandole, la République de Luques, les Princes de *Caſtillon*, de Maſſe & de Piombin, le *Grand-Maitre* de Malthe, &c. Les Suiſſes poſſèdent quelque choſe en Italie, & la Seigneurie de l'Evêque de Trente y eſt auſſi ſituée, mais elle eſt du Corps Germanique.

Diviſion de l'Italie. *D.* Comment diviſez-vous ces Etats?

R. En Etats du Nord & Etats du Sud.

D. Quels ſont les principaux Etats du Nord?

R. Ce ſont le Piémont, la Savoye, le Montferrat, les Républiques de Gènes & de Luques, le Milanez, le Duché de Parme, le Modenois, le Mantouan, & la République de Veniſe.

Du Piemont. *D.* Qu'eſt-ce que le Piemont?

R. Le Piemont, qui appartient au Duc de Savoye, eſt un Païs qui, quoique montagneux en pluſieurs endroits, ne laiſſe pas d'être fertile en blé, en vin, & en *fruits*.

On

On le diviſe en ſix parties, ſavoir la Principauté de Piemont, le Duché d'Aouſt, le Marquiſat de Verceil, le Comté d'Aſt, le Marquiſat de Saluſſes, & le Comté de Nice.

D. Quelles en ſont les principales Villes? Villes.

R. Turin, Capitale du Piemont & de tous les Etats du Duc de Savoye, eſt une grande & belle Ville, riche, marchande, & l'une des plus fortes Places de l'Europe. Cette Ville, ſituée ſur le Pô, eſt la Réſidence des Ducs de Savoye, le Siège d'un Parlement, d'un Archevêque, & d'une Univerſité. Yvrée, Suze, Coni & Oneille, ſont quatre Villes fortes dans la même Principauté. La dernière eſt un Port de mer. Aouſt, Verceil, Aſt, Saluſſes & Nice, ſont les Villes principales des Comtés ou Marquiſats de même nom, & Ville-Franche eſt un Port de mer du Comté de Nice.

D. Qu'eſt-ce que la Savoye? De la Savoye.

R. La Savoye, qui appartient au Roi de Sardaigne, mais qui ſe trouve aujourdhui, (en 1747) entre les mains de Don Philippe, eſt un Duché dont le terroir, rempli de hautes montagnes, eſt peu fertile, ſi ce n'eſt en quelques endroits, où l'on recueille du vin & du blé.

D. Quelles ſont les Villes de ce Duché? Ville.

R. Les principales ſont Chambery, Capitale, au confluent de la Leiſſe & de l'Albane; Annecy dans le Genevois; Ripaille, Château dans le Chablais; Bonneville dans le Faucigny; Mouſtiers dans la Tarantaiſe, & St. Jean dans la Maurienne.

D. Qu'eſt-ce que le Montferrat? Du Montferrat.

R. Le Montferrat, qui ſe trouve entre

le Piemont, le Milanez, & la République de Gènes, eſt un Duché qui tout entier fait aujourdhui partie des Etats du Duc de Savoye. Ce Païs, quoique très fertile, n'a que des Villes peu conſidérables dont la Capitale eſt Trin.

De la République de Gènes.

D. Qu'eſt-ce que la République de Gènes?

R. C'eſt un Païs fort montagneux, qui s'étend le long de la Mer Méditerranée depuis la Rivière du Var juſqu'à celle de l'Arno. Le Gouvernement de cet Etat eſt Ariſtocratique, & le Sénat eſt compoſé de douze Sénateurs, qui ont pour Chef un Doge, qu'on change tous les deux ans. Sa Capitale eſt Gènes, Ville la plus riche & la plus marchande de l'Italie après Veniſe. Elle eſt ſituée ſur le bord de la Mer.

En 1746 Gènes fut aſſiegée par les Autrichiens & les Piémontois, tandis que la Flotte Angloiſe la bloquoit par Mer. Le Maréchal de Belile la délivra en 1747. En parcourant les Etats de cette République d'Occident en Orient, on trouve encore ſur le bord de la Mer, Monaco, Capitale d'une Principauté de même nom ſous la protection de la France; Albenga, Finale, Nole, Savone, &c. L'Ile de Corſe appartient à la République de Gènes.

De la République de Lucques.

D. Que contient la République de Lucques?

R. Cette République, qui eſt Ariſtocratique comme celle de Gènes, n'a de conſidérable que Lucques ſa Capitale ſur le bord de la Mer, Ville Epiſcopale, bien peuplée, fort marchande: on n'y ſouffre point de Mendians.

Du Milanez.

D. Qu'eſt-ce que le Milanez?

R. Le

R. Le Milanez eſt un Duché ſitué ſur les bords du Pô, & partagé en autant de Provinces qu'il y a de Villes conſidérables, dont elles prennent le nom. Sa Capitale eſt Milan, Ville très marchande, bien peuplée, avec un Château qui paſſe pour le plus fort de toute l'Italie. Elle a un Archevêché & une Univerſité. Côme, ſur le Lac de même nom avec Evêché, eſt une autre Ville aſſez conſidérable. Pavie eſt la Capitale du Pavéſan, Crémone du Crémonois, Novare du Novarois, Aléxandrie de l'Alexandrin, Lodi du Lodéſan, & Lomelline a Mortaze & Valence, deux Villes aſſez fortes.

D. Qu'eſt-ce que le Duché de Parme? Du Parméſan & du Plaiſantin.

R. Le Duché de Parme eſt une Principauté qui ſe diviſe en Duché de Parme & en Duché de Plaiſance, dont les Villes principales de même nom ſont belles, fort peuplées, & dans un territoire auſſi fertile qu'agréable.

D. Que comprend l'Etat de Modène? Du Modénois.

R. Le Modénois ſe diviſe en Duché de Modène & en Duché de Reggio, qui ont des Villes Epiſcopales de même nom. Près de ces Duchés eſt celui de la Mirandole, qui eſt un fort petit Etat avec une Ville Capitale auſſi de même nom. De la Mirandole.

D. Comment diviſez-vous le Mantouan? Du Mantouan.

R. Le Mantouan eſt un Etat qui comprend le Duché de Mantoue propre, avec une Capitale de même nom, très forte par ſa ſituation au milieu d'un Lac; les Duchés de Guaſtalla & de Sabionéta, avec la Principauté de Caſtiglione & quelques autres peu conſidérables, avec des Villes auſſi de même nom. Guaſtalla, Sabionéta, Caſtiglione.

De la République de Veniſe.

D. Que contiennent les Etats de la République de Veniſe?

R. Cette République, la plus ancienne de celles qui ſubſiſtent aujourdhui, & l'une des plus conſidérables de l'Europe, comprend quatorze Provinces, dont huit ſont dans la Partie Occidentale, & ſix dans l'Orientale.

D. Quelles ſont ces Provinces?

R. Celles de la Partie Occidentale ſont le Bergamaſc, le Crémaſc, le Breſſan, le Véronois, le Vicentin, le Feltrin, le Bellunèſe & le Cadorin, qui ont des Villes à peu près de même nom pour Capitales. Les ſix Provinces de la Partie Orientale en montant du Sud au Nord, ſont le Poléſine de Rovigo, le Padouan & le Tréviſan avec des Villes de même nom; le Dogado ou Duché de Veniſe, dont la Capitale de ce nom, qui l'eſt auſſi de tous les Etats de la République, paſſe pour une des Merveilles du Monde, ſoit par ſa ſituation ſur un nombre conſidérable de petites Iles du Golphe de Veniſe, ſoit à cauſe de ſa grandeur, de ſa magnificence, ou de ſa puiſſance. Les deux autres Provinces ſont le Frioul, dont la principale Ville eſt Udine, & l'Iſtrie Vénitienne, qui a Capo d'Iſtria pour Capitale. La Morlaquie, Province ſur le Golphe de Veniſe, appartient auſſi aux Vénitiens; mais Segna, ſa Capitale ſur le bord de la Mer, eſt poſſédée par la Reine de Hongrie.

D. Quel eſt le pouvoir du Doge de Veniſe?

R. Il préſide à tous les Conſeils; mais il n'eſt reconnu Prince qu'à la tête du Sénat.

D. Quels ſont les Etats de la Partie Méridionale de l'Italie?

R. Ce

R. Ce ſont le Grand-Duché de Toſcane, l'Etat Eccléſiaſtique, le Royaume de Naples; les Iles de Sicile, de Sardaigne, de Corſe & de Malthe.

D. Que comprend le Grand-Duché de Toſcane? Du Grand-Duché de Toſcane.

R. Il comprend le Florentin, le Piſan & le Siennois, qui forment enſemble une Souveraineté très conſidérable, dont le terrain eſt très fertile, & abonde en Carrières de marbre, d'albâtre, de porphire, outre pluſieurs Mines d'alun, de fer, d'airain, & même d'argent.

D. Quelles en ſont les Villes principales? Villes.

R. Le Florentin a Florence, Ville aſſez grande & très bien bâtie, avec Archevêché & Univerſité. Sa ſituation ſur l'Arno la rend fort marchande.

Piſe avec Archevêché & Univerſité, auſſi ſur l'Arno, à deux lieues de la Mer, eſt la Capitale du Piſan. Néanmoins elle eſt aujourdhui beaucoup moins conſidérable que Livourne, Place maritime du même Païs, grande, belle & très forte Ville, avec un Port franc, très fréquenté & très célèbre par ſon Commerce.

Sienne, auſſi le Siège d'un Archevêché & d'une Univerſité & Capitale du Siennois, eſt célèbre par la politeſſe de ſon langage, qui paſſe pour le plus pur de toute l'Italie.

D. Qu'eſt-ce que l'Etat Eccléſiaſtique? De l'Etat Eccléſiaſtique.

R. L'Etat Eccléſiaſtique eſt la plus grande Principauté de l'Italie après le Royaume de Naples. Il eſt ſous la domination du Pape, qui en eſt Souverain Temporel comme Spirituel.

D. Comment diviſez-vous l'Etat Eccléſiaſtique?

 R. On

Ses Principautés Septentrionales.

R. On peut le diviſer en douze Païs ou Provinces, dont cinq ſont au Nord & ſept au Midi.

D. Quelles ſont les Principautés Septentrionales?

R. Ce ſont le Ferrarois, Païs très fertile; le Boulonois, Païs très abondant; la Romagne, où eſt enclavée la petite République de St. Marin; le Duché d'Urbin, mal ſain & peu fertile; & la Marche d'Ancone, aſſez bon Païs.

Villes.

D. Quelles ſont les Villes principales de ces cinq Principautés?

R. Le Ferrarois a Ferrare & Commachio; le Boulonois a Boulogne, Ville riche & fort commerçante. Ravenne, Port de mer, eſt la Capitale de la Romagne. Rimini eſt un autre Port de mer, aſſez près duquel eſt St. Marin, Ville gouvernée par deux Capitaines qui ſont les Chefs de la République pendant ſix mois. Urbin eſt la Capitale du Duché de même nom; & la Marche d'Ancone a Ancone Ville maritime, une des meilleures & des plus fortes d'Italie.

Ses Principautés Méridionales.

D. Nommez les Principautés Méridionales.

R. Ce ſont l'Ombrie ou le Duché de Spolette, le Pérugin, l'Orviétano, le Duché de Caſtro, le Patrimonie de St. Pierre, la Campagne de Rome & la Sabine, outre le Duché de Bénévent avec une Ville de même nom enclavée dans le Royaume de Naples.

Villes.

D. Quelles en ſont les principales Villes?

R. Spolette, Ville Epiſcopale, eſt la Capitale de l'Ombrie. Le Pérugin a Pérouſe ſur le Tibre avec Evêché & Univerſité. Près de cette Ville eſt un Lac de même nom

nom, qu'on dit être fort poiſſonneux. L'Orviétano a Orviéto, belle Ville Epiſcopale, bâtie ſur un rocher près du Tibre, & forte tant par l'Art que par la Nature. Caſtro eſt la Capitale du Duché de même nom.

Le Patrimoine de St. Pierre, Païs fertile en blé, en vin & en huile, a pour Capitale Viterbe, aſſez grande & belle Ville avec Evêché, & Civita-Vecchia Ville maritime, Epiſcopale, avec un Port libre pour toutes ſortes de Nations.

Rome. Rome, Capitale de la Campagne de même nom & de tout l'Etat de l'Egliſe, quoique déchue de ſon ancienne ſplendeur, eſt néanmoins encore une des plus grandes & des plus belles Villes du Monde. Elle eſt ſituée ſur le Tibre, & n'eſt pas moins recommandable par ſes Egliſes magnifiques, que par ſes belles Places & ſes Palais ſuperbes. Magliano, Ville principale de la Sabine, eſt très peu de choſe.

Du Royaume de Naples. *D.* Qu'eſt-ce que le Royaume de Naples?

R. Ce Royaume eſt un des plus beaux & des meilleurs Païs d'Italie. L'air y eſt fort ſain, & le terroir très fertile; cependant il a un grand défaut. Il eſt ſujet aux tremblemens de terre, qui y ſont aſſez fréquens. Depuis quelques années l'Eſpagne en a recouvert la poſſeſſion, auſſi-bien que de l'Ile de Sicile, qui appartiennent aujourdhui à Don Carlos.

Ses Provinces, & ſes Villes. *D.* Comment diviſez-vous ce Royaume?

R. Il ſe diviſe en quatre grandes Provinces, qui comprennent chacune trois parties. Ces Provinces ſont la Terre de Labour, l'Abruzze, l'Apouille, & la Calabre.

D. Comment diviſe-t-on la Terre de Labour?

De la Terre de Labour.

R. Elle se divise en Terre de Labour propre, en Principauté Citérieure, & en Principauté Ultérieure. Naples, qui en est la Capitale aussi-bien que de tout le Royaume, est une des plus grandes & des plus belles Villes de l'Europe. Elle est la Résidence du Roi, le Siège d'un Archevêché & d'une Université. Le Mont Somma ou Vésuve n'en est éloigné que de trois lieues. Gaëte, Place forte sur le bord de la Mer; & Capoue sur le Volturno Siège d'un Archevêché, sont deux autres Villes de la Terre de Labour propre.

La Principauté Citérieure a Salerne & Amalfi, deux Villes maritimes; & l'Ultérieure a Bénévent, qui appartient au Pape avec son Territoire, & Monte-Marano.

De l'Abruzze.

D. Quelles sont les Provinces & les Villes de l'Abruzze?

R. Les Provinces de l'Abruzze sont l'Abruzze Ultérieure, l'Abruzze Citérieure, & le Comté de Molise. La prémière a Aquila vers la source de l'Aterno. Chiéti & Lanciano sont deux Villes situées au Nord de l'Abruzze Citérieure, & Molise se trouve au milieu du Comté de même nom.

De l'Apouille.

D. Qu'est-ce que comprend l'Apouille?

R. Elle comprend la Capitanate, où sont les Villes de Lucéra & de Manfrédonia; la Terre de Bari, où sont Trani & Bari; & la Terre d'Otrante, où sont Otrente, Brendisi & Tarente, tous bons Ports de mer.

De la Calabre.

D. Comment divise-t-on la Calabre?

R. Elle se divise en Citérieure, Ultérieure, & Basilicate. Celle-ci, qui est le plus au Nord, a Cirenza. La Calabre Citérieure a Cosenza & Rossano; & on trouve dans l'Ultérieure, près du Golphe de Squillace, Can-

Digitized by Google

Cantazaro, & à l'extrémité la plus méridionale Rhégio Ville très ancienne.

D. Qu'eſt-ce que la Sicile? De la Sicile.

R. C'eſt la plus grande & la plus belle des Iles de l'Europe. Elle appartient au Roi de Naples, & n'eſt ſéparée de ſon Royaume que par un Détroit de demi-lieue. L'air y eſt fort ſain, & le terrain très fertile, mais elle eſt fort ſujette aux tremblemens de terre.

D. Quelles ſont ſes Villes? Ses Villes.

R. Les principales ſont Palerme, grande & belle Ville maritime, ſéjour ordinaire des Gouverneurs de cette Ile. Mazara & Trapano ſont deux autres Ports de mer. Meſſine, Capitale de toute la Sicile, eſt une belle & grande Ville, très riche, & très marchande ſur le Détroit ou Phare de Meſſine.

Dans la Vallée de Démona ſe trouve l'Etna ou Gibel, Montagne fameuſe par les ravages qu'ont cauſés quelquefois des torrens de flamme qui en ſortent de tems à autre. Le Mont Etna.

D. Qu'eſt-ce que la Sardaigne? De la Sardaigne.

R. La Sardaigne eſt une grande Ile dont l'air eſt épais & mal-ſain, le terroir beaucoup moins fertile qu'en Sicile, & les habitans fort groſſiers. Elle appartient au Duc de Savoye à titre de Royaume. Cagliari, ſa Capitale, eſt une Ville maritime au Sud de cette Ile, médiocrement grande, aſſez marchande, & la Réſidence ordinaire du Gouverneur ou Viceroi.

D. Qu'eſt-ce que la Corſe? De la Corſe.

R. C'eſt une aſſez grande Ile, dont l'air eſt groſſier & mal-ſain, le terroir montagneux, pierreux, & peu fertile en beaucoup

d'endroits. Ses habitans ſont bruſques, vindicatifs, & peu endurans. Elle appartient aux Genois. La Baſtie, Ajazzo & Calvi, ſur le bord de la Mer, en ſont les Villes principales. L'Ile de Capraya appartient auſſi aux Genois.

De l'Ilede Malthe.

D. Qu'eſt-ce que l'Ile de Malthe a de remarquable?

R. Cette Ile, qui eſt défendue par pluſieurs Châteaux, conſiſte en deux Villes principales, qui ſont Malthe & la Valette, & environ cinquante Bourgs ou Villages. L'air y eſt fort ſain. Le terroir y eſt ſec, & peu fertile en blé; il ne produit point de vin, mais des fruits délicats, de l'avoine & du coton.

CHAPITRE XXXIX.

De la Turquie Européenne, & de la Petite Tartarie.

Diviſion.

D. COmment diviſe-t-on la Turquie Européenne?

R. On peut la diviſer en ſix parties principales, dont trois ſont au Midi du Danube, ſavoir la Grèce, ou la Romanie généralement priſe, l'Albanie, & l'Eſclavonie; & trois au Septentrion de cette Rivière, au moins pour la plus grande partie, ſavoir la Hongrie, la Valaquie, & la Petite Tartarie.

D. Chacune de ces grandes parties n'en comprend-elle pas pluſieurs autres moindres?

R. Oui.

Digitized by Google

TURQUIE
en EUROPE
P.N. Sanson le fils cellon I
Geographe du
Roy.
PONT
EUXIN
Mer
de
Marmar
Constantinopoli
Danube Riv.
Vienne
Belgrade
Sophia
Andrinople
Salonique
Lisbe
Messine
Candie
Rhodes
Chypre
Smyrne
Troie
Scio I.
Lemnos I.
Tenedos I.
Mitylene
Natolie
Caramanie
Syrie
Arabie
Mer Noire
Mer Caspienne
Tartarie
Hongrie
Esclavonie
Italie
Grece
Turquie
Perse
Mer Rouge
Golfe de Venise
Golfe de Lyon
Mer Adriatique
Mer Egée
Mer Ionienne
Mer Tyrrhene
Mer Mediterranée

Digitized by Google

R. Oui. La Grèce comprend la Romanie particulierement prise & la Macedoine, la Thessalie & la Livadie, la Morée & un grand nombre d'Iles. L'Albanie se divise en Albanie proprement dite, & en Epire; l'Esclavonie en Esclavonie particulierement prise, & en Croatie, en Dalmatie & Bosnie, en Servie & Bulgarie; la Hongrie en Hongrie proprement dite, & en Transylvanie; la Valaquie en Valaquie, Moldavie & Bessarabie, que l'on appelle aussi le Budziac; enfin la Petite Tartarie en Crimée ou Tartarie de Crim, Tartarie de Nogais, Tartarie d'Oczakow, Tartarie de Budziac, &c. La Petite Tartarie est ainsi nommée pour la distinguer de la Grande Tartarie qui est en Asie.

D. Comment nommez-vous les Peuples de ces Provinces? Noms des Peuples.

R. Ces Peuples sont les Grecs dans la Romanie, la Macédoine, & autres Païs de la Grèce; les Sclavons dans l'Esclavonie, mais on les distingue par les noms de Croates, de Bosniens, de Rasciens, de Bulgares, & autres; les Albanois ou les Arnautes dans l'Albanie proprement dite, & en Epire, &c. D'autres Nations étrangères sont aussi leur demeure dans ces Païs. Quant aux Turcs ils sont répandus dans toutes ces Contrées, dont ils sont les Peuples dominans.

D. A qui appartiennent ces Provinces? Souverains.

R. Il y en a que le Grand-Seigneur possède entierement; d'autres sont sous la domination de la Maison d'Autriche, des Venitiens, ou de quelques Princes particuliers, dont quelques-uns dépendent de l'Empereur des Turcs.

D. Quels sont les Païs qui appartien-

Le Grand-Seigneur.

tiennent au Grand-Seigneur ?

R. Il poſſède entierement la Boſnie, la Servie, la Bulgarie, la Romanie particulierement priſe, la Macedoine, la Theſſalie & la Livadie. Les Païs dont il ne poſſède qu'une partie ſont la Hongrie particulierement priſe, la Dalmatie, l'Albanie, la Croatie & les Iles qu'il partage avec les Vénitiens. Les principales Iles qui lui appartiennent ſont celles de Candie, de Naxie, de Negrepont, de Stalimène, de Mételin, de Chio & de Rhodes.

La Maiſon d'Autriche.

D. Quels ſont les Païs qui ſont de la dépendance de la Maiſon d'Autriche ?

R. Cette Maiſon poſſède la plus grande partie de la Croatie, preſque toute la Hongrie, & la Ville de Zeng.

Les Vénitiens.

D. Nommez-moi les poſſeſſions des Vénitiens.

R. Les Iles de Corfou, de Céphalonie, de Zante, de Cérigo & de Tyne, leur appartiennent. Ils ont auſſi quelques Places dans celle de Candie. Ils ont entierement enlevé la Morée aux Turcs, & poſſèdent dans la Dalmatie les Villes de Spalato, de Zara, de Sébénico & de Cutaro.

Princes particuliers.

D. Quels ſont les Païs qui ont leurs Princes particuliers, qui dépendent, ou qui dépendoient ci-devant du Grand-Seigneur ?

R. La Tranſylvanie obéit à ſon Prince; la Valaquie & la Moldavie obéiſſent à des Princes qu'on nomme Hoſpodars, Vaſſaux & Tributaires du Grand-Seigneur; la Petite Tartarie obéit à ſon Kam, qui eſt Vaſſal mais non Tributaire de la Porte; & la Seigneurie de Raguſe, en Dalmatie, eſt ſous ſa protection, & lui paye tribut.

D. Quel-

Digitized by Google

D. Quelles ſont les Villes principales de ces Païs? Villes.

R. La Capitale de la Croatie Autrichiente eſt Carlſtat, Place forte ; & de la Croatie Turque, Wihitz auſſi Place forte. La Ville de Zeng, qui appartient à la Maiſon d'Autriche, eſt la Capitale de la Morlaquie, Province de la Dalmatie qui eſt de la dépendance de la République de Veniſe. On trouve dans la Dalmatie Turque les Villes de Narenta, de Moſtar & de Clivono. La Capitale de la Seigneurie de Raguſe, ou Dalmatie Raguſienne, eſt Raguſe, Ville très forte. Jaſſy eſt la Capitale de la Moldavie, Tergowisk de la Valaquie, & Buchoreſch eſt la Réſidence de l'Hospodar. A l'Oueſt de la Boſnie on trouve Jaïcſa & Bagnaluc.

Belgrade, Place très forte ſur le Danube, eſt la Capitale de la Servie; & Sophie, vers la ſource de l'Iſca, eſt la Capitale de la Servie. Dans la Romanie particulierement priſe, eſt Conſtantinople, la Capitale de tous les Etats du Grand-Seigneur. On y remarque encore Andrinople, Ville agréable, & Gallipoli défendue par deux Châteaux nommés les Dardanelles.

Les Villes principales de la Macédoine ſont Salonique, Conteſſa, Janna ou Janina, Tricala & Lariſſe. Dans l'Albanie ſe trouvent Scutari, Capitale, Durazzo, & la Vallone. Dans l'Epire ſont Canina, Chiméra, la Préviſa & Larta; & dans la Theſſalie, Janna, l'Armiro & Zéton. Au Sud de la Livadie ſont les Villes de Lépante, de Livadia, de Mégara, d'Athènes ou Sétines. On remarque Modon, à la pointe méridionale de la Preſqu'Ile de la Morée, Napoli ſur une Preſqu'Ile du Golphe de même nom, & Malvaſia

ſur

ſur le bord méridional du Golphe de Napoli.

Les Villes les plus conſidérables de la Petite Tartarie ſont, dans la Preſqu'Ile de Crimée, Caffa, qui appartient au Grand-Seigneur; Bacciéſérai, au milieu des Terres, poſſédée par les Tartares; Or, ou Précop, ſur l'Iſthme qui joint la Preſqu'Ile à la Terre ferme; Oczakow, Ville forte ſur la Mer Noire, Capitale des Tartares Nogais; Bialogrod, ou Akierman, Capitale de la Beſſarabie; Bender ou Tékin ſur le Nieſter. La retraite & le ſéjour de Charles XII Roi de Suède à Bender, après la perte de la bataille de Pultowa, a rendu cette Place fort célèbre. Kilia-nova eſt ſur la branche Septentrionale du Danube. Chiaſtenge, ſur le bord de la Mer Noire, eſt la principale Ville des Tartares de Dobruce.

CHAPITRE XL.

De l'Asie en général.

D. QUeſt-ce que l'Aſie a de remarquable? Remarques générales touchant l'Aſie.

R. Suivant l'Ecriture Sainte cette partie du Monde a été la prémière habitée ; c'eſt le berceau des Arts & des Sciences. C'eſt en Aſie que les plus anciennes Monarchies ont été établies, comme celle des Aſſyriens, des Perſes, des Mèdes, des Babyloniens, & des Grecs.

D. Quelles ſont ſes bornes? Bornes.

R. Elle a à l'Orient, la Mer de la Chine; à l'Occident la Mer Rouge, qui la ſépare de l'Afrique depuis le Détroit de Babelmandel juſqu'à l'Iſthme de Suz, & de l'Europe par l'Archipel, la Mer de Marmora, la Mer Noire, la Rivière de Don, celles de l'Obi & du Volga. Elle eſt bornée au Septentrion par la Mer Glaciale ou de Tartarie, & au Midi par la Mer des Indes.

D. Par qui eſt-elle poſſédée? Par qui poſſédée.

R. Par le Grand-Seigneur, le Czar de Moſcovie, les Empereurs de la Chine & du Japon, le Sophi de Perſe, & le Grand Mogol.

D. Quelle eſt ſon étendue? Etendue.

R. Elle a environ quatorze cens lieues depuis la pointe de la Preſqu'Ile de Malaca juſqu'à la Nouvelle Zemble, & plus de deux

deux mille trois cens depuis la pointe la plus occidentale de la Natolie, juſqu'à la plus orientale du Japon.

Rivières. *D.* Quelles ſont les principales Rivières?

R. Ce ſont dans la Tartarie, l'Obi, qui ſort du Lac de Kitaiſco & ſe jette dans la Mer Glaciale; le Jéniſſe, que ſe jette dans la même Mer; l'Amour & l'Hellom, ſur la côte orientale; le Jaik, qui vient de la Tartarie Moſcovite, & ſe jette dans la Mer Caſpienne. Dans la Chine ſe trouvent la Rivière Jaune, qui ſe jette dans le Golphe de Nankin; & la Rivière Bleue, qui prend ſa ſource dans le Tranchut, & ſe jette auſſi dans le Golphe de Nankin. Dans l'Inde, le Gange prend ſa ſource dans le Mont d'Alanguer, ſur les frontières de la Tartarie, & ſe décharge dans le Golphe de Bengale. L'Inde, Fleuve qui a donné le nom à ce Continent, prend ſa ſource près du Mont Caucaſe, & ſe jette dans l'Océan Indien. Dans la Turquie Aſiatique, le Tigre & l'Euphrate ſortent des Montagnes d'Ararat & de Mingol dans l'Arménie: ils ſe joignent à Corno, & ſe jettent enſuite par deux embouchures dans le Golfe de Baſſora.

Diviſion. *D.* Comment diviſe-t-on l'Aſie?

R. On peut la diviſer en 6 parties, qui ſont la Turquie Aſiatique, la Grande Tartarie, la Perſe, l'Inde, la Chine, & pluſieurs Iles qui ſont dans l'Océan Ethiopique ou Méridional, & dans l'Océan Occidental ou Atlantique.

CHA-

Digitized by Google

Digitized by Google

40
45
Le Danube
Flu
Bende
45
BULGARIE
Sophie
Philipolis
Mer
Andrinople
ROMANIE
Caspiene
Thesalo:
nique
Constentino
ple
40
Bo
Grece
Fer abath
Mori
ca
Candie
dan
35
I. de Candie
PIRE
E
Kom
Mer Mediterr
SE
Ispahan
Alexandrie
R. DE BARCA
urac
Schiraz
30
Lieuë de France.
40
80
40
45
70

CHAPITRE XLI.

De la Turquie Asiatique.

D. EN combien de parties diviſe-t-on la Turquie Aſiatique? Diviſion.

R. On peut la diviſer en 7 parties, qui ſont la Natolie ou l'Aſie Mineure, la Sourie ou Syrie, la Turcomanie, ou Arménie Majeure, le Diarbeck, la Géorgie, & quelques Iles.

D. Qu'entendez-vous par la Natolie, & comment la diviſez-vous? La Natolie. Diviſion.

R. Sous le nom de Natolie je comprens toute cette grande Preſqu'Ile qui s'étend depuis l'Euphrate juſqu'à l'Archipel & l'Helleſpont. Tout cela eſt aujourdhui diviſé par les Turcs en 4 parties, qui ſont la Natolie propre, l'Amaſie, l'Alalude, & la Caramanie.

D. Quelles ſont les principales Villes de la Natolie propre? Natolie propre.

R. Ces Villes ſont Smyrne, la principale Echelle du Levant, ſur le bord de l'Archipel; Chioutaie, Capitale de tout le Païs; Bourſe, ancienne réſidence des Grands-Seigneurs; Smils, autrefois Nicomédie; Iſnich, autrefois Nicée; Angouri, autrefois Ancyre.

D. Quelles ſont les Villes de l'Amaſie. Amaſie.

R. Les principales ſont Tocat, Niéſaria ou Néocéſarée, & Trébiſonde.

D. Comment nommez-vous les Villes de l'Alalude? Alalude.

R. Les

R. Les Villes de cette Province ſont Malatia, autrefois Mélitène ; & Siwas, autrefois Sébaſte.

Caramanie. *D.* Quelles ſont celles de la Caramanie?

R. On trouve dans la Caramanie, Sattalie, autrefois Attalie, qui en eſt la Capitale ; Cogni, autrefois *Iconium* ; & Payas ou Ayazze, qui a donné ſon nom au Golphe voiſin, & qui eſt peut-être la Ville d'*Iſſus*.

La Sourie. Diviſion. *D.* Comment diviſe-t-on la Sourie ou Syrie?

R. On la diviſe en Sourie propre, Paleſtine ou Terre Sainte.

D. Quelles en ſont les Villes principales?

R. Il faut remarquer, dans la Syrie propre, Antioche, autrefois l'une des plus belles Villes du monde, aujourdhui toute en ruine & réduite à un petit nombre d'Habitans. Alep, la plus grande & la meilleure Ville de toute la Sourie. Tripoli. Alexandrette. Damas. Les Naſſeries entre Alep & Tripoli. Les Maronites vers Tripoli. Les Amédiens, un peu plus au midi. Les Druſes, du côté de Damas. Dans la Terre Sainte ſe trouvent, Jéruſalem, Ville aujourdhui peu conſidérable, & qui a été le Sanctuaire de la Religion des Juifs & la prémière Egliſe des Chrétiens ; Seide, autrefois Sidon, Ville très ancienne ; Acre, ou St. Jean d'Acre, autrefois Ptolémaïde ; Jaffa, autrefois Joppé, méchant petit Port.

Turcomanie ou Arménie Majeure. *D.* Que remarquez-vous dans la Turcomanie?

R. On y remarque les Villes d'Erzérum, à l'embouchure de l'Euphrate ; de Van & de Betlis.

Diarbeck. *D.* Que comprend-on ſous le nom de Diarbeck?

R. On

R. On comprend ſous ce nom 1. le Diarbeck propre, dont les principales Villes ſont, Diarbékir, autrefois Amide; & Moſſoul, vis-à-vis de l'endroit où étoit autrefois l'ancienne Ville de Ninive; 2. l'Irac, ou l'Yérac, que l'on appelloit autrefois la Chaldée ou la Babylonie: ſes Villes ſont Bagdad & Baſſora ſur le Tigre; Corna, au confluent de l'Euphrate & du Tigre; Mexat-ali & Mexat-ocem, ou Meſchat-ali & Meſchat-ocem, lieux de dévotion parmi les Perſans; 3. le Curdiſtan Turque, dont Schéréſul ou Schérazur eſt la Ville principale.

D. Q'ueſt-ce que la Géorgie? Géorgie ou Gurgiſtan.

R. C'eſt un Etat qui comprend la Mingrélie, l'Imirette, le Guriel, le Carduel, & le Païs des Abcaſſes. Tout cela étoit autrefois compris ſous le nom de Colchide. Il y a des petits Princes dans tous ces Païs-là; mais les Turcs poſſèdent Guni ou Gonié, Akelziké & Cotatis. Téflis ſur le Kur, & Erivan ſur l'Aras, ſont les meilleures Villes du Carduel & de toute la Géorgie.

D. Quelles ſont les Villes principales de l'Arabie? Arabie.

R. Dans l'Arabie Pétrée ce ſont Crac ou Pétra, Capitale, El-tor, Eilam, La Meque, Médine; dans l'Arabie Déſerte, Ana, Tangia, Sukana; dans l'Arabie Heureuſe, Aden, Mocha, Zibir, Careſen, Offar, Maſcate, & quelques autres.

D. Quelles ſont les Iles de la Turquie Aſiatique? Iles de Chypre, & de Rhodes.

R. Ces Iles ſont toutes celles de l'Aſie dans la Méditerranée: les principales ſont l'Ile de Chypre & celle de Rhodes. Nicoſie eſt la Capitale de l'Ile de Chypre. On y re-

remarque encore Famagouſte, bon Port, & Larnéca qui eſt aujourdhui fort fréquentée.

CHAPITRE XLII.

De la Grande Tartarie.

Diviſion. *D.* COmment diviſez-vous la Grande Tartarie?

R. On peut la diviſer très commodément en Tartarie Moſcovite, Tartarie Chinoiſe, & Tartarie indépendante.

Tartarie Moſcovite. *D.* Qu'eſt-ce que la Tartarie Moſcovite?

R. La Tartarie Moſcovite, ou la Moſcovie Aſiatique, comprend les conquêtes que les Moſcovites ont faites en ce païs-là.

D. Que comprennent ces conquêtes?

R. Elles comprennent les Provinces de Jugorie, de Zirannie, de Petzora, de Permie, & les Royaumes de Caſan & d'Aſtracan qui ſont la partie occidentale de la Grande Tartarie; la Sibérie particuliérement priſe; la Samojeſſie; la Condorie; l'Obdorie; la Lacomorie; les Peuples appellés Twmenski, Bratskie, Daouri, & autres, qui ſont la partie ſeptentrionale de la même Tartarie.

Royaume de Cazan. *D.* Qu'y a-t-il de plus remarquable dans ces Païs?

R. Dans le Royaume de Cazan eſt la Ville de même nom. Les Tartares appellés Czérémiſſes & Mordwates, & les Peuples de Wiat-

Wiatka ſont des dépendances de ce Royaume. Aſtracan, Ville riche & marchande, eſt la Capitale du Royaume de même nom. On fait comprendre au Royaume d'Aſtracan les Tartares de Nogais, le Duché de Bulgarie, la Circaſſie, & les Tartares de Dagheſtan. Tobolsk eſt la Capitale de la Sibérie. Les Daouri ſont les derniers Peuples du côté de l'Orient qui ſoient de la dépendance des Moſcovites : il faut remarquer les Villes de Sélinga & de Niphou; la prémière ſur la Rivière d'Angara, & l'autre ſur le Fleuve d'Amur, qui ſe jette dans le Golfe de Kamtſchatka que l'on ne trouve que dans les nouvelles Cartes. Aſtracan. La Sibérie.

D. Quelles ſont les moeurs de ces Peuples?

R. Les Peuples de la Jugorie & des Provinces voiſines ſont très barbares ; mais les Moſcovites y ont bâti des Villes qui ſont peuplées de Ruſſes. Les Samoïdes, les Lucomores, & autres Peuples voiſins de l'Oby vivent ſous terre la plus grande partie de l'année.

D. Quelles ſont les Rivières de la Tartarie? Rivières.

R. Les grandes Rivières d'Irtis, d'Oby, de Jéniſéa, d'Angara & de Len, ſont dans la Sibérie. Les Moſcovites ont bâti ſur ces Rivières des habitations de diſtance en diſtance, & ces habitations ſont aujourdhui de grandes Villes. L'Amur, le Sihon & le Gihon, ſont trois autres Rivières conſidérables, dont la prémière ſe décharge dans le Golfe de Kamtſchatka, & les deux autres dans le Lac de Chowares.

D. Qu'eſt-ce que comprend la Tartarie Chinoiſe? Tartarie Chinoiſe.

R. Elle comprend les Royaumes de Tangut, de Niuché, d'Yupi, de Niulhan, & peut-être quelques autres, avec les divers Peuples qui y ſont enfermés, comme les Bogdoi, les Targagrinski, &c.

Tartarie indépendante.

D. Qu'eſt-ce que la Tartarie indépendante?

R. On peut comprendre ſous ce nom le Zagathai, ou le Païs des Usbeks; celui des Calmouques; le Mogoliſtan, ou celui des Mogols; le Turqueſtan, ou celui des Turcs; les Royaumes du Petit & du Grand Tibet, de Laſſa ou de Boutan, & pluſieurs autres.

Les usbeks.

D. Qu'eſt-ce que le Païs des Usbeks a de remarquable?

R. Le Païs que ces Peuples habitent eſt fort bon : ils ont des Rois à Samarcand, à Bokava, & poſſèdent peut-être la Khoraſſan dans le Royaume de Perſe.

Les Calmouques.

D. Que remarquez-vous touchant la Nation des Calmouques?

R. Cette Nation eſt la plus étendue de toute la Tartarie. Il y en a pluſieurs Hordes qui ſont ſujettes ou alliées du Czar, & qui ſervent dans les Armées de ce Prince. Le Turqueſtan eſt peut-être auſſi habité par des Calmouques. Il y faut remarquer le Royaume de Jarkan ou de Cachgar.

Les Mogols.

D. Que dites-vous des Mogols?

R. C'eſt une Nation puiſſante. Il y avoit ci-devant deux Rois qui ſe faiſoient la guerre, ſavoir le Roi d'Elouth & le Roi de Kalka; mais celui de Kalka s'eſt mis ſous la protection de la Chine, & a fait pluſieurs expéditions contre le Roi d'Elouth.

Le Grand Tibet.

D. Qu'eſt-ce que le Grand Tibet?

R. C'eſt un Païs qui comprend les Royaumes de Ladac, de Cogué, de Rudoc,



Digitized by Google

ag. 435.
Mer Noire
MINGRELIE
GURIEL
GEORG
Amasie
Treoyona
Erzerom
ARMENIE
Carpurt
Alexandrette
Diarbekin
ADIRBEIT
DIARBEK
Alep
Ana
Meschat Ocem
ARABIE DESERTE
IRAC
Meschat Ali
Bassora
Faid
Medine
Lieux de France
55
60
65
40
35
30
25

doc, d'Utsang, &c. Il n'est pas bien certain s'il y a des Rois dans tous ces Royaumes, ou seulement des Gouverneurs. La Capitale de tout le Païs est Tibet ou Chaparangue. Le Royaume de Lassa ou de Boutan est peut-être aussi compris sous le nom général de Tibet. Barantola est la Résidence du Roi.

Le Petit Tibet.

D. Le Petit Tibet a-t-il quelque chose de remarquable?

R. C'est un Païs fort pauvre, dont le Roi payoit ci-devant tribut au Grand-Mogol.

CHAPITRE XLIII.

De la Perse.

Gouvernement.

D. QU'est-ce que la Perse?

R. C'est un grand Royaume, dont le Souverain qu'on nomme ordinairement Sophi, dispose absolument de la vie & des biens de ses Sujets.

Etendue.

D. Quelle est son étendue?

R. Elle a environ trois cens soixante & dix lieues du Midi au Septentrion, & cinq cens d'Orient en Occident.

Bornes.

D. Quelles sont ses bornes?

R. Elle a à l'Orient l'Indostan, ou l'Empire du Grand Mogol; à l'Occident la Turquie Asiatique & la Géorgie; au Midi l'Océan Indien & le Golfe de Batsora; au Septentrion la Mer Caspienne, le Fleuve Géhum, ou Oxus, & la Grande Tartarie.

Productions.

D. Quelles sont les Productions de ce Païs?

R. Son commerce consiste en Coton, en Soie, en Etofes, en Tapis magnifiques que l'on fait dans la Ville d'Yesd, & en Perles qu'on peche près de l'Ile Bahren dans le Golfe Persique.

Moeurs, Religion, Langue.

D. Qu'y a-t-il de remarquable touchant le Caractère, la Religion & la Langue des Persans.

R. Les Persans aiment les Arts & les Sciences: ils sont inviolables dans leur amitié, spirituels, & honnêtes à l'égard des Etrangers. Ils sont Mahométans, de la Secte d'Ali Gendre de Mahomet. Leur Langue est presque la même que celle des Arabes.

Division. Villes.

D. Comment divisez-vous la Perse?

R. On la divise ordinairement en douze Provinces, dont les Villes principales sont Ispahan dans l'Irac Agemi, Capitale de tout l'Empire & la Résidence du Sophi; Tauris, dans la Province d'Adirbeitzan; Candahar, la plus forte Ville du Royaume; Méxat, grande Ville. La petite Ile & la Ville d'Ormus, dont les Portugais s'étoient autrefois rendus maitres, appartiennent aujourdhui aux Persans.

Ormus.

CHA-

Digitized by Google



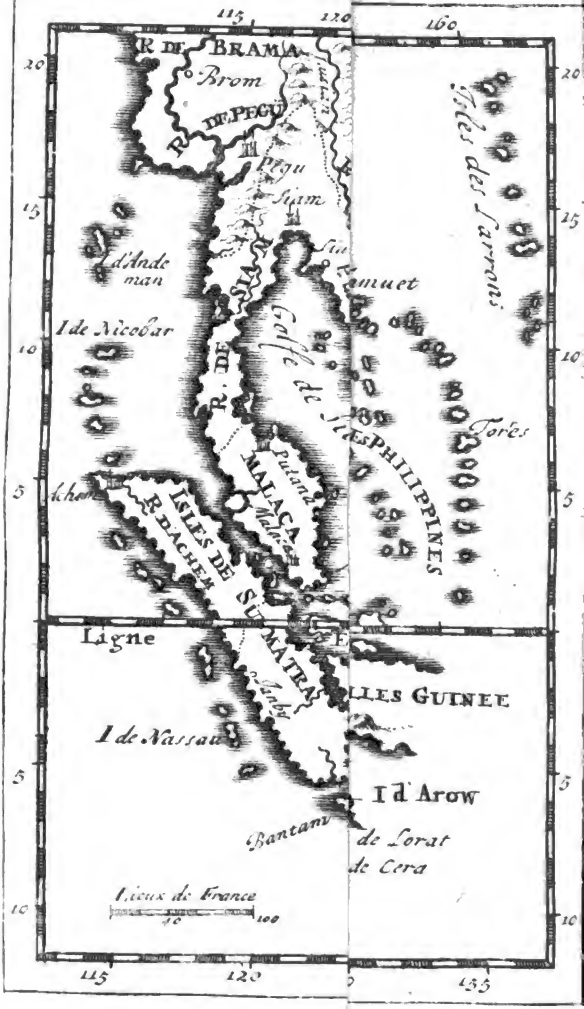
R. DE BRAMA
Brom
R. DE PEGU
Pegu
Siam
R. DE SIAM
Golfe de Siam
Golfe de Bengale
I. d'Andeman
I. de Nicobar
Achem
MALACA
Patane
Malaca
ISLES DE SUMATRA
Bantam
Ligne
I. de Nassau
Isles des Larrons
Samuet
Forés
ISLES PHILIPPINES
ILES GUINEE
I. d'Arow
de Lorat
de Cera
Lieux de France
50
100
115
120
160
135
20
15
10
5

CHAPITRE XLIV.

De l'Inde.

D. QU'eſt-ce que l'Inde? Idée générale de l'Inde.

R. Ce Païs, l'un des plus riches & des plus vaſtes de l'Aſie & qui tire ſon nom du Fleuve de même nom qui le traverſe du côté de l'Occident, eſt gouverné par pluſieurs Rois, dont le principal eſt le Grand-Mogol, qui poſſède preſque tout ce qui eſt en deça du Gange & même quelque choſe au delà.

D. Donnez-moi, je vous prie, une idée de la puiſſance & des grandes richeſſes de l'Empereur du Mogol. Richeſſes & puiſſance du Mogol.

R. Les Armées de ce Prince ſont formidables par la multitude des Combattans. On prétend que les ſeules Troupes qui campent tous les jours autour du Palais, ſoit que la Cour réſide à Dely ou dans Agra, monte au moins à cinquante mille hommes de Cavalerie, ſans compter cette prodigieuſe multitude d'Infanterie dont les deux Capitales ſont pleines. Qu'on juge par-là du nombre des Troupes répandues dans ſes vaſtes Etats. Armées.

Les Eléphans de l'Empereur, ſont une des forces de ſon Armée; il en nourrit juſqu'à cinq cens, auxquels il donne des noms pleins de majeſté, & dont les harnois ſont d'une magnificence étonnante. Ces Animaux, dreſſés également pour la chaſſe & pour le combat, ſont tout couverts de plaques d'or Eléphans.

& d'argent, de houſſes en broderie d'or, de campanes & de franges d'or. Celui que monte l'Empereur, a ſur le dos un Trône tout éclatant d'or & de pierres précieuſes.

Les Revenus du Grand-Mogol ſont immenſes. Suivant une Liſte, tirée de Archives de l'Empire, le domaine de ce Prince lui produit tous les ans, la ſomme de cinq cens quatre-vingt millions, ſept cens quatre-vingt onze mille livres, argent de France. A ces Revenus fixes, qu'on tire ſeulement des fruits de la terre il faut ajouter le Caſuel, qui égale cette ſomme, ou même qui la ſurpaſſe. Ce Caſuel ſe tire des Douanes, du blanchiſſage des Toiles, de la Mine de Diamans, des différens Ports de Mer, des Succeſſions, & des Tributs des Rajas.

Productions.

D. Quelles ſont les productions du Païs?

R. Ces productions conſiſtent en Mines d'or & d'argent, de diamans & de pierreries; en diverſes ſortes d'Animaux de grand prix, tels que ſont les Eléphans, les Chameaux, les Dromadaires, les Bufles, les Elans, les Lions, les Tigres, les Léopards, les Panthères, &c.; en Soie & en Coton; en Millet, en Citrons, Oranges, Grenades, & autres ſortes de fuits.

Religion.

D. Quelle eſt la Religion du Grand-Mogol?

R. Il profeſſe la Religion Mahométane, de la Secte d'Omar. Pluſieurs de ſes Sujets ont une Religion Payenne, mêlée de la Juive & de la Mahométane.

Diviſion de l'Inde.

D. Quelle eſt la diviſion de l'Inde?

R. On peut la diviſer en trois parties, qui ſont 1. l'Indoſtan, ou Empire du Grand-Mogol; la Preſqu'Ile Occidentale au-deçà du Gange; & la Preſqu'Ile Orientale au-delà du même Fleuve.

D. En

Digitized by Google

Digitized by Google

D. En combien de parties diviſe-t-on l'Indoſtan ? Diviſion du Mogol.

R. L'Indoſtan, ou Empire du Mogol, ſe diviſe en dix-neuf Gouvernemens, dont dix ſont au Nord, & neuf au Sud. Ils ont preſque tous une Ville de même nom pour Capitale. Les Gouvernemens du Nord ſont ceux de Caboul, de Cachemire, d'Ayoud, de Varada près des ſources du Gange, de Moultan, de Lahor, de Delly, d'Agra, d'Ellabaſſe & de Patna. Les Gouvernemens du Sud ſont ceux de Tatta, d'Aſmère, de Guzarate, de Candiſch, de Balagat, d'Aurengabat, de Baglana, de Talengat, & de Jagannat ou Bengale.

D. Quelles ſont les grandes Rivières de l'Indoſtan ? Rivières.

R. Les plus conſidérables ſont le Gange & l'Inde, qui ſortent des Montagnes qui ſéparent cet Empire de la Grande Tartarie. L'Inde ſe décharge dans la Mer de même nom, & le Gange par pluſieurs bouches dans un grand Golfe de même nom.

D. Quelles ſont les Villes principales de cet Empire ? Villes.

R. Delly, au milieu de cet Empire, eſt la Capitale de tout le Royaume. Surate, à l'Eſt du Golfe de Cambaye, eſt la Ville la plus marchande de l'Aſie, & dans laquelle on voit des Négocians de toutes les Nations. Ougéli, ſur une des bouches du Gange, eſt une autre Ville fort commerçante, où les Hollandois ont un Etabliſſement.

D. Qu'eſt-ce que comprend la Preſqu'Ile Occidentale de l'Inde ? Preſqu'Ile Occid. de l'Inde.

R. Elle comprend les Royaumes de Viſapour, de Golconde & de Biſnagar, avec les

Côtes de Coromandel & de Malabar. Les Rois de Golconde & de Viſapour ſont Tributaires du Grand-Mogol.

Villes. *D.* Quelles ſont les Villes principales de cette Preſqu'Ile.

R. Viſapour eſt la Capitale du Royaume de même nom, ſur les côtes duquel on trouve Goa, la Ville la plus riche & la plus marchande qu'aient les Portugais. Danda & Daman ſont auſſi aux Portugais, & Bombaim appartient aux Anglois. Golconde, Ville très grande & très belle, eſt la Capitale du Royaume de même nom, ſur les Côtes duquel au Sud on trouve Maſulipatan, Port de Mer très fréquenté. Sur la Côte de Coromandel ſont Paliacate aux Hollandois, & Pondichéri aux François; & ſur celle de Malabar, Cochin aux Hollandois. Les plus belles Perles qu'on puiſſe trouver ſe pechent ſur la Côte de Coromandel, près du Cap Morin.

Preſqu'Ile Orient. de l'Inde. *D.* Que renferme la Preſqu'Ile Orientale de l'Inde?

R. La Preſqu'Ile Orientale de l'Inde renferme ſept Royaumes, qui ſont ceux d'Ava, de Pégu & d'Aracan vers le Nord; les deux derniers ſont tributaires du prémier. Le Royaume de Siam & celui de Camboye qui en eſt tributaire. Ceux de Tunquin & de la Cochinchine à l'Eſt.

Villes. *D.* Comment nommez-vous les principales Villes de cette Preſqu'Ile?

R. Siam, Capitale du Royaume de même nom, ſur le Menam, grande Rivière pleine de Crocodiles, eſt la Ville la plus belle, la plus riche, & la plus commerçante de cette Preſqu'Ile. Malaca dans la Preſqu'Ile de même nom ſur le Détroit & ſituée dans

Digitized by Google

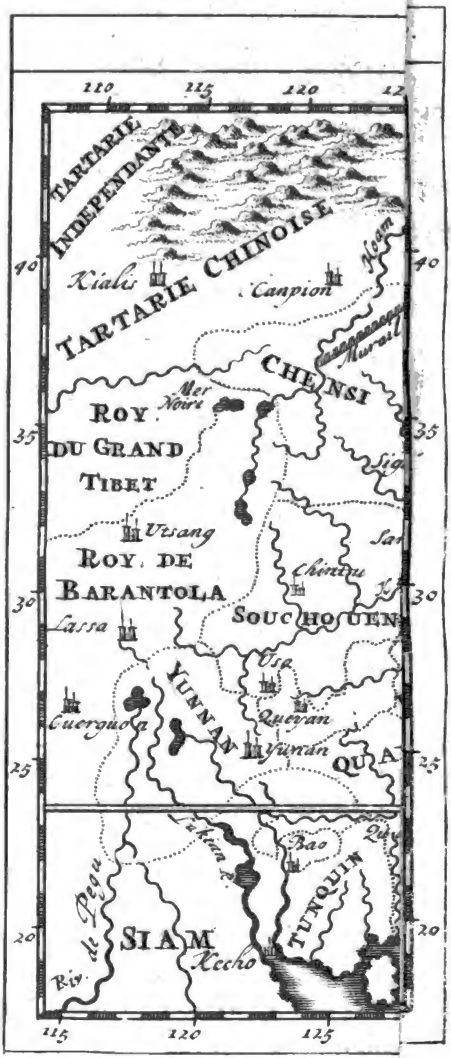
110
115
120
TARTARIE INDEPENDANTE
40
Xialis
Campion
Nom
TARTARIE CHINOISE
CHENSI
Mer Noire
ROY DU GRAND TIBET
35
Sig
Vsang
ROY DE BARANTOLA
Chiritu
Sar
30
Lassa
SOUCHOUEN
Vsa
YUNNAN
Cuerguoda
Queyan
Yunan
QUA
25
Bao
Pegu
SIAM
Xecho
TUNQUIN
20
Riv
115
120
125

dans un endroit très commode pour le Commerce de la Chine & des Moluques, eſt une Ville des plus marchandes de l'Aſie, & dont les Hollandois ſe ſont emparés en 1641 ſur les Portugais, qui s'en étoient rendus les maitres en 1511.

D. Qu'eſt-ce que les Royaumes de Camboye, de Tunquin, & de la Cochinchine ont de remarquable. Royaume de Camboye, de Tunquin & de Cochinchine.

R. Le Royaume de Camboye a pour Capitale la Ville de même nom ſur la Rivière de Mecon. Ses Habitans ſont les plus expérimentés dans la marine de toute l'Aſie. La Capitale du Tunquin eſt Kécho ſur une Rivière de même nom. Dans la Cochinchine les Rivières débordent tous les ans aux mois de Septembre, Octobre, & Novembre, ce qui rend la terre fort fertile.

CHAPITRE XLV.

De la Chine.

D. L'Empire de la Chine eſt-il fort-ancien? Ancienneté de cet Empire.

R. Si les Annales des Chinois ne ſont pas fabuleuſes, on peut dire qu'elles remontent au-delà du Déluge. Ces Peuples ont des hiſtoires de quarante-neuf mille ans avant Fohi, qui commença de regner l'an 2951 avant l'Ere Chrétienne. Ces Annales de 49000 paroiſſent fort ſuſpectes. Tout ce qu'il y a d'habiles Hiſtoriens Chinois conviennent que c'eſt Fohi qui a jetté les

prémiers fondemens de leur Monarchie; depuis ce Prince les Annales ſont ſuivies, la ſucceſſion des Rois bien établie, la Cronologie très juſte, & les faits bien circonſtanciés.

Son étendue. *D.* Quelle eſt la grandeur de cet Empire?

R. Depuis que les Chinois ont conclu la paix avec la Ruſſie, on peut marquer au juſte les bornes de leur Empire, parce qu'on eſt convenu de ſes limites, qui ont été fixées au 55 dégré. Ainſi en comptant depuis la pointe la plus méridionale de Hainan juſqu'à l'extrémité de la Tartarie Chinoiſe, on trouvera que les Etats de l'Empereur ont plus de neuf cens lieues d'étendue.

Nature des Terres. *D.* Quelle eſt la nature des Terres?

R. Il n'y a peut-être point de Païs qui ſoit ſi bien cultivé que la Chine. Toutes les Plaines ſont comme autant de Jardins. Les Collines ne ſont pas moins fertiles que les Plaines. Elles ſont coupées par étages & par degrés depuis le pied juſqu'au ſommet. C'eſt une choſe agréable que la vue d'une longue ſuite de Collines entourées & comme couronnées de cent terraſſes qui ſe ſurmontent les unes les autres, en ſe rétréciſſant, & dont les terres ſont auſſi abondantes que les Plaines les mieux cultivées.

Productions. *D.* Quelles ſont les productions du Païs?

R. Il y a dans les Montagnes des Mines de Fer, d'Etain, de Cuivre, de Mercure, d'Or & d'Argent. Toutes les Provinces, qui ſont au Nord & à l'Occident, portent du Froment, de l'Orge, diverſes ſortes de Millet, du Tabac, des Pois noirs & jaunes pour

pour engraiſſer les Chevaux. Celles du Midi produiſent du Ris. Les Montagnes qu'on ne cultive pas, portent des arbres de toute eſpèce, grands, droits, propres pour les édifices, & ſur-tout pour la conſtruction des Vaiſſeaux.

D. La Chine eſt-elle fort peuplée? Combien la Chine eſt peuplée.

R. Il faut qu'elle le ſoit prodigieuſement, puiſqu'on y compte 4402 Villes murées, & que dans la plus profonde paix il n'y a pas moins de cinq millions de Soldats effectifs, la plupart Cavalerie. Les Troupes ſeules de Pékin vont à plus de cent ſoixante mille Chevaux, armés de ſabres & de fleches. Les Chinois ont peu d'Infanterie. Le principal uſage de ces Forces eſt pour maintenir la tranquilité dans les Provinces.

D. Quel eſt ſon Gouvernement? Gouvernement.

R. Le Monarque qui gouverne ce vaſte Empire, eſt très abſolu, mais il ne laiſſe pas d'avoir ſept Conſeils, devant qui toutes les affaires ſont agitées, & dont il ratifie ou corrige les déciſions.

D. Comment diviſez-vous la Chine? Diviſion.

R. Ce Païs, que les Habitans appellent *Tchoum Coué*, c'eſt-à-dire, *Royaume du Milieu*, parce qu'autrefois ils ſe croyoient placés au milieu du monde, ſe diviſe en Terre ferme, en Iles, & en Preſqu'Iles.

D. Combien la Terre ferme a-t-elle de Provinces? Nombre des Provinces.

R. Elle en a ſeize, ſept dans la partie Septentrionale, ſous le nom de Catan; & neuf dans la partie Méridionale ſous le nom de Mangin.

D. Quelles ſont les Villes principales des Provinces de la partie Septentrionale? Villes des Provinces Septentrionales.

R. Pékin eſt la Capitale de tout l'Empire, depuis l'année 1404 que les irruptions des Tartares obligèrent l'Empereur de la Chine à quitter Nanking. Cette Ville eſt à 30 lieues de la grande muraille.

Taivem eſt la Capitale de la Province de Chanſi, qui fournit des raiſins ſecs à tout le Royaume.

La Province de Chanſi a pour Capitale Sigan; c'eſt par cette Province que viennent les Caravanes d'Occident; elle abonde en muſc, en rubarbe, en blé & en bétail.

Cinan eſt la Capitale de la Province de Canton, fertile en grains, en fruits, en légumes, & en ſoie.

Honan eſt la plus fertile du Catai; on l'appelle le Jardin, à cauſe de ſes excellens fruits. La Capitale étoit Caifung, qui fut autrefois inondée en 1642; mais elle a été rétablie. Chintu eſt la Capitale de la Province de Souchoven.

La Province de Leauton eſt la plus Septentrionale au-delà de la grande muraille; la Capitale eſt Xiniam, elle eſt habitée par les Tartares de Niuche.

Villes des Provinces Méridionales.

D. Nommez-moi les Villes de la partie Méridionale.

R. Vucham eſt la Capitale de la Province de Houquan ſur la Rivière de Kiang. Cette Province abonde en blé, en ris & en poiſſon.

Nankin, Capitale de la Province qui porte ſon nom, étoit autrefois la Capitale de tout l'Empire, & le ſéjour des Empereurs; elle a un Port ſur la Rivière de Kiang: c'eſt la plus grande Ville du monde, près de laquelle eſt la fameuſe Tour de porcelaine, qui

qui passe pour une des merveilles de la Chine: c'est aussi dans cette Province que l'on tire la terre qui sert à faire la porcelaine, & que l'on met en œuvre dans la Province de Chiansi.

Hanchéou est la Capitale de la Province de Chékian, qui est abondante en meurieurs, & d'où l'on transporte une grande quantité de soie.

C'est dans la Province de Chiansi que l'on fait la belle porcelaine; la Capitale est Nankhan. Fochéou est la Capitale de la Province de Fokian.

Quangéheu ou Canton est la Capitale de la Province de Quantung ou Canton: cette Ville est bien peuplée, riche & marchande, à cause de son port, où les vaisseaux peuvent remonter la rivière de Ta, sur laquelle elle est située.

D. A qui appartient la petite Ile de Macao? Ile de Macao.

R. A l'Empereur de la Chine. Les Portugais y ont une bonne Forteresse; ils ont été les maîtres de la Ville de Macao, & y faisoient un grand commerce, avant que les Hollandois les eussent chassés de la meilleure partie des Indes.

D. L'Ile de Sanchoan est-elle loin de celle de Macao? De Sanchoan.

R. Elle est tout proche, & c'est-là où mourut en 1552 St. François Xavier.

D. Quelles sont les autres Provinces? Autres Provinces.

R. Ce sont celles de Quansi, dont Quelin est la Capitale; d'Yunnan, qui porte le nom de sa Capitale; de Queïcheu, dont la Capitale est Queïang.

D. Combien y a-t-il de Rivières à la Chine? Rivières.

R. Il y en a deux principales, qui ſont le Hoang ou Rivière Jaune, le Kiang ou Rivière Bleue. La prémière a un cours de près de ſix cens lieues, elle ſe jette dans le Golfe de Nanquin: la ſeconde a ſa ſource dans le Royaume de Tangut, & ſe va perdre dans le Golfe de Nanquin.

D. Quelles ſont les principales Iles de la Chine?

R. Ce ſont celles de Formoſe & de Hainan.

Ile de Formoſe. *D.* De quelle étendue eſt l'Ile de Formoſe?

R. De trente-cinq lieues, on lui a donné le nom de Formoſe à cauſe de la bonté de ſon terroir: elle eſt néanmoins ſujette aux tremblemens de terre.

Capitale. *D.* Comment nomme-t-on la Ville Capitale?

R. Taïoan: les Portugais ſe ſont établis les prémiers dans cette Ile, les Hollandois les en chaſſerent en 1655, & y firent bâtir des Forts, les Chinois s'en rendirent les maîtres en 1661, & chaſſèrent les Hollandois qui y faiſoient un grand trafic de cuirs & de cornes de cerf.

Ile de Hainan. *D.* Quelle eſt la Capitale de l'Ile de Hainan?

R. C'eſt Kiuncheu; le dedans de cette Ile eſt habité par des Sauvages qui ſont indépendans. On en tire des Perles & des Baleines.

De la Corée. *D.* A qui appartient la Preſqu'Ile de la Corée?

R. A un Prince particulier qui paye tribut à l'Empereur de la Chine. Elle eſt fertile en Froment & en Ris. Sa Capitale eſt Pingan ou Sior.

D. Quel-

Digitized by Google

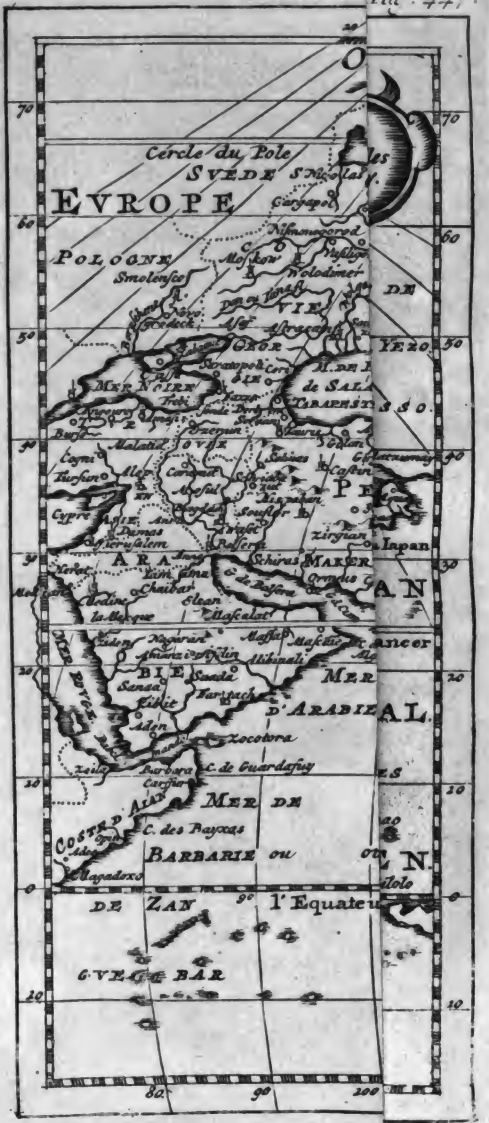
Cercle du Pole
SVEDE
EVROPE
POLOGNE
Smolensco
Moskou
Woldimer
Nisnouvogrod
Astracan
MER NOIRE
Trebi
Derbent
Bude
Belgrad
Cogni
Tarsus
Alep
Damas
Jerusalem
Cypre
Rodes
Chaibar
Medine
Mecque
Sanaa
Zebit
Aden
Xocotora
C. de Guardafuy
Barbara
Zeila
Magadoxo
C. des Bayxas
Barbarie
Mer de
Zanguebar
l'Equateur
Inpan
Mer d'Arabie
Golfe
Persique
Ormus
Schiras
Mascate
Ormuz
Balsora
Bassora
Tauris
Erzerum
Sebaste
Alexandrie
Rosette
Tripoli
Tunis
Fez
Sale
Ceuta
Gibraltar
Malaga
Carthagene
Alicante
Valence
Barcelone
Marseille
Genes
Venise
Constantinople
Smyrne
Candie
Rhodes
Chypre
Tripoli
Alger
Oran
Tanger
Cadix
Lisbonne
Madrid
Burgos
Bayonne
Paris
Londres
Amsterdam
Hambourg
Dantzick
Varsovie
Cracovie
Vienne
Prague
Ratisbonne
Augsbourg
Strasbourg
Francfort
Cologne
Bruxelles
Anvers
Calais
Dieppe
Rouen
Nantes
Bordeaux
Toulouse
Lyon
Turin
Milan
Rome
Naples
Messine
Palerme
Malte
Corfou
Belgrade
Buda
Presbourg
Olmutz
Breslau
Berlin
Dresde
Leipsick
Nuremberg
Ulm
Munich
Inspruck
Basle
Geneve
Nice
Avignon
Montpellier
Perpignan
Saragosse
Valladolid
Salamanque
Evora
Porto
Coimbre
Lisbonne
Setuval
Faro
Ayamonte
Seville
Cordoue
Grenade
Malaga
Gibraltar
Tarifa
Algesiras
Ceuta
Tanger
Salé
Fez
Mequinez
Maroc
Tafilet
Segelmesse
Tlemsen
Oran
Alger
Bone
Tunis
Kairoan
Tripoli
Barca
Derne
Alexandrie
Rosette
Damiette
Le Caire
Suez
Mecque
Medine
Jambo
Gidda
Aden
Mocha
Zebit
Sanaa
Xocotora
Zeila
Barbara
Magadoxo
Melinde
Mombaze
Quiloa
Sofala
Mozambique
Terre de Natal
Cap de Bonne Esperance
Terre des Hottentots
Terre de Nuit
Terre de Feu
Detroit de Magellan
Cap Horn
Cap des Vierges
Rio de la Plata
Buenos Ayres
Rio de Janeiro
Bahia de Todos los Santos
Pernambuco
Cap de Saint Augustin
Cap de Saint Roch
Cap Blanc
Cap Vert
Sierra Leona
Cap Mesurado
Cap Tagrin
Cap de Palmes
Cap de Trois Pointes
Cap Corse
Cap de Bonne Esperance
Cap Horn
Cap des Vierges
Cap de Saint Augustin
Cap de Saint Roch
Cap Blanc
Cap Vert

D. Quelle différence mettez-vous entre la Chine & l'Empire Chinois? Différence entre la Chine & l'Empire Chinois.

R. La prémière n'eſt que la véritable Chine, telle qu'elle étoit ſous ſes Empereurs avant la 22 Famille qui règne aujourdhui. L'Empire Chinois comprend, outre cela, ce que les Tartares, qui l'ont conquiſe, poſſédoient déja avant que d'entreprendre cette conquête; & c'eſt ce qu'on appelle la Tartarie Chinoiſe. Par l'union de ces deux Nations il s'eſt fait un ſeul Empire d'une étendue prodigieuſe.

CHAPITRE XLVI.

Des Iles de l'Aſie.

D. EN combien de claſſes reduit-on les Iles de l'Aſie? Diviſion.

R. Ces Iles, qui ſont en très grand nombre, peuvent être diviſées en ſix claſſes, qui ſont du Japon, des Larrons ou de Marie-Anne, les Philippines ou Manilles, les Moluques de la Sonde, de Ceilan & des Maldives.

D. De combien d'Iles l'Empire du Japon eſt-il compoſé? Empire du Japon.

R. Cet Empire conſiſte principalement en trois grandes Iles, dont voici les noms. La plus grande s'appelle *Niphon* ou *Nipon*, du nom de tout l'Empire. La ſeconde en grandeur eſt appellée, par raport à ſa ſituation, *Saikokf*, & quelquefois *Kiuſiu*, c'eſt-à-dire, Païs Occidental, ou le Païs des Neuf, à cauſe de ſa diviſion en neuf Provinces. La troiſième qui eſt diviſée en quatre

Digitized by Google

tre Provinces, s'appelle *Sikokf*, c'eſt-à-dire, le Païs des Quatre. Ces trois grandes Iles ſont entourées d'un nombre preſque inconcevable d'autres Iles, dont quelques-unes ſont petites, pleines de rochers ſtériles; & les autres aſſez grandes, riches, & fertiles, pour être gouvernées par de petits Princes.

Bornes. *D.* Quelles ſont les bornes du Japon?

R. Il eſt borné par des Côtes pleines de Rochers & de Montagnes, & entouré d'une Mer orageuſe, qui n'ayant que très peu de fond, ne peut recevoir que de petits Bâtimens.

Nature du Païs, & ſes Productions. *D.* Quelle eſt la nature de ce Païs, & que produit-il?

R. L'air du Japon eſt un des meilleurs de toute la Terre: il y a peu de maladies, & on y vit fort longtemps. Ce Païs, arroſé de quantité de Rivières, eſt ſi gras & ſi fertile qu'il porte deux fois l'année, en l'une du Blé, en l'autre du Ris. Les prairies ſont pleines de Boeufs & de Chevaux; mais les Boeufs ne ſont que pour le travail, & les Chevaux pour la guerre. Les Montagnes & les Forêts ſont peuplées de Cerfs, de Sangliers, de Lièvres, de Lapins. Il y a dans le Japon toutes ſortes d'Oiſeaux, des Faiſans, des Perdrix, des Canards, des Pigeons ſauvages, des Cailles, des Tourterelles, & autres Volailles qui courent la campagne. On y trouve des Mines de différentes ſortes de Métaux, même d'Or & d'Argent.

Coutumes & Caractère des Japonois. *D.* Quelles ſont les coutumes & le caractère des Japonois?

R. Ils ne mangent ni Boeuf, ni Mouton, ni Cochon: la ſeule viande qu'ils mangent c'eſt la Venaiſon. Le Poiſſon eſt leur nourriture

riture ordinaire : ils en ont en abondance, & de très bon. Comme il ne croît point de Vignes dans leur Païs, ils font un certain Vin de Ris qui eſt fort à leur gout. Ils boivent beaucoup d'eau chaude, dans laquelle ils mettent d'une herbe qu'ils appellent *Chaa*, qui eſt le Thé des Chinois.

Les Japonois ſont la plupart robuſtes, dégagés, propres aux exercices de la guerre. Ils ſont extrêmement honnêtes & civils. La plupart ſont gens d'eſprit, ſubtils, curieux, & doués d'un bon-ſens. Leur principal exercice eſt celui des armes : ils les portent dès l'âge de douze ans, & ne les quittent que la nuit pour prendre leur repas. Ils ſont avides de gloire; c'eſt le point d'honneur qui les gouverne.

Religion.

D. Quelle eſt la Religion des Japonois?

R. Il y a dans le Japon différentes ſortes de Religions qu'on peut réduire à trois principales, qui ont chacune leurs diverſes branches. La prémière nommée *Sinto*, eſt l'ancienne Religion, & conſiſte dans le culte des Idoles du Païs. La ſeconde appellée *Budſo*, conſiſte dans le culte des Idoles étrangères, apporté au Japon, de la Chine, de Siam, & des Indes. La troiſième nommée *Situo*, eſt la doctrine des Philoſophes & des Sages qui ont enſeigné la Morale. Les Japonois regardent auſſi comme une partie de la Religion publique, la vénération qu'ils ont pour le Dairi, dont nous allons parler.

Gouvernement.

D. Par qui le Japon eſt-il gouverné?

R. Il eſt ſoumis à deux ſortes de Puiſſances, ſavoir, le Dairi qui eſt l'Héritier des anciens Empereurs du Japon; & l'Empereur, qui eſt le Succeſſeur des Généraux de la

la Couronne, lesquels ont usurpé insensiblement l'Autorité Souveraine. Ainsi il y a au Japon deux Empereurs, l'un de nom, l'autre d'effet; l'un en qui réside la Majesté de l'Empire, l'autre en qui réside toute l'autorité. La Cour du Dairi, qui se tient à Micao, est nombreuse & superbe. Les Princes & les Grands Seigneurs du Païs ont tous auprès de lui des Ambassadeurs, & il est en si grande vénération, que tout le Peuple lui rend des honneurs divins. Outre ces deux Empereurs, il y a encore au Japon une troisième Puissance, savoir le *Jaco*, qui est le Chef des Bonzes, ou le Souverain Pontife des Idoles.

Richesses de l'Empereur.

D. Les richesses du véritable Empereur sont-elles considérables?

R. Ses revenus sont si grands, qu'ils surpassent de beaucoup sa dépense, qui est au moins de trois cens millions, tant pour sa Maison que pour ses Troupes & les apointemens de ses Officiers.

Iles des Larrons.

D. Qui est-ce qui a donné le nom aux Iles des Larrons?

R. C'est Magellan en 1520, à cause que les Habitans ont inclination à voler. Les Espagnols lui ont donné celui de Marie-Anne, à cause qu'ils ont commencé à les habiter sous le règne de cette Princesse: On en compte quatorze.

Les Philippines ou Manilles.

D. Par qui les Iles Manilles ont-elles été conquises?

R. Par les Espagnols en 1564, sous le règne de Philippe II, ce qui leur a fait donner le nom de Philippines; Magellan Portugais les avoit découvertes en 1520. Il y en a un très grand nombre qu'on distingue aujourdhui en Philippines Anciennes, & en Nou-

Nouvelles Philippines : ces dernières n'ont été découvertes qu'en 1696. Les principales Iles Manilles ſont celles de Luçon, de Mindanao, de Tendaïe, de Paragoa, de Mindoro, & Saint Jean, de Panai, de Cébu, des Nègres, de Maran, de Masbate, & pluſieurs autres. Ces Iles abondent en Palmiers, en Sucre & Orangers.

D. A qui appartiennent les Iles Moluques? Iles Moluques.

R. Preſque toutes aux Hollandois, qui en ont chaſſé les Portugais. Ils y font ſeuls le commerce, & ont des Rois ſous leur dépendance.

D. Comment diſtingue-t-on les Iles Moluques?

R. Selon leur ſituation. Dans la partie Occidentale ſont celles de Célebes, ou Macaçar, de Salager, de Bouton. Dans la partie Orientale ſont celles de Gilolo, de Ceram, d'Amboine, de Banda. Dans la partie Méridionale ſont celles de Timor, d'Ende ou Flores. Le commerce de ces Iles conſiſte en Muſcades, en Gérofle, & autres Epiceries.

D. Comment nomme-t-on les Iles de la Sonde? Iles de la Sonde.

R. Bornéo, Sumatra, & Java. Il y a pluſieurs Rois dans chacune de ces trois Iles: celui d'Achem eſt le plus puiſſant de tous.

D. De quelle étendue eſt l'Ile de Bornéo? Borneo.

R. Elle a près de ſix cens lieues de tour, & les habitans y ſont fort noirs. Son commerce conſiſte en Poivre, en Camfre le meilleur des Indes, & en Mirabolans: Ce ſont les Hollandois qui y font preſque tout le commerce.

D. Par qui l'Ile de Sumatra eſt-elle poſſédée? *R.* Par

R. Par plusieurs Rois, dont il y en a six le long de la Côte, qui sont Achem, Andragiri, Jambi, Palimbam; Ménancabo, & Andipoura. Les Hollandois y ont plusieurs Forteresses. Il y a dans cette Ile des Mines d'Or, d'Argent, d'Etain, & de Fer, que les Habitans mettent en œuvre aussi bien qu'en Europe; on y trouve des Civettes, des Porcs-épics, & des Singes.

Java. *D.* De qui dépend l'Ile de Java?

R. D'un Empereur, qui fait sa résidence à Matéram, & des Hollandois, qui ont leur principal établissement à Batavia, autrefois Jacatra, dont ils se rendirent maîtres en 1619: le Conseil Souverain de tout le commerce de l'Asie est dans cette Ville. On trouve dans cette Ile des Mines d'Or, d'Argent, de Cuivre, des Eméraudes, des Diamans, des Rubis.

Ile de Ceilan. *D.* Par qui l'Ile de Ceilan a-t-elle été découverte?

R. Par Laurent Amédo en 1506, qui en prit possession pour le Roi de Portugal. On la nomme la terre de délices, à cause de sa fertilité, & qu'elle est remplie d'Orangers, de Citroniers, & que l'air y est pur; sa Canelle est la meilleure du monde, on y trouve toutes sortes de Drogues. Il y en a qui prétendent qu'elle est la Taprobane des Anciens, & l'Ophir de Salomon.

D. A qui appartient-elle?

R. Au Roi de Condé-Uda; à la reserve de quelques Places maritimes, qui appartiennent aux Hollandois, qui en ont chassé les Anglois.

Villes. *D.* Quelles sont les Villes principales?

R. La Capitale est Candi, les autres Places les plus considérables sont, Columbo, Jaf-

Digitized by Google

Jaffanapatan, Baticalo, Négombo, Galéret, avec un bon Port; toutes ces Places ſont aux Hollandois?

D. Comment nomme-t-on la montagne qui eſt dans l'Ile de Ceilan?

R. Le Pic d'Adam; c'eſt la plus haute des Indes.

D. Comment diviſe-t-on les Iles Maldives? Iles Maldives.

R. Par Atollon, qui veut dire quartier, tas, ou peloton. Celle de Malé eſt la plus conſidérable & la plus fertile; auſſi eſt-ce là que le Roi fait ſa réſidence. Quelques-uns joignent aux Iles Maldives, celles de Mamalé, de Méliques & autres.

D. Ont-elles quelque choſe de conſidérable?

R. L'air y eſt mal-ſain, & il n'y vient ni Blé, ni Ris, mais ſeulement du Miel, des Citrons, des Oranges, & des Cocos, dont le fruit eſt employé à divers uſages. Il y a auſſi de l'Ambre gris & de belles Ecailles de Tortue.

D. Quelles ſont les autres Iles de l'Aſie? Iles dans la Méditerranée.

R. Ce ſont celles de Chipre, de Rhodes, & quelques autres petites Iles qui ſont dans la Mer Méditerranée, & dont nous avons parlé ci-deſſus dans le Chapitre XLI.

CHA-

CHAPITRE XLVII.

De l'Afrique en général.

Bornes. *D.* QU'eſt-ce que l'Afrique?

R. C'eſt cette troiſième partie du Monde qui a pour bornes au Septentrion la Mer Méditerranée; à l'Orient l'Iſtme de Suez, la Mer Rouge & l'Océan Oriental; au Midi la Mer d'Ethiopie, & à l'Occident l'Océan Atlantique.

Etendue. *D.* Quelle eſt ſon étendue?

R. Elle a du Nord au Sud mille cinquante lieues d'Allemagne, depuis le Cap de Bon en Barbarie juſqu'au Cap de Bonne Eſpérance; du Couchant au Levant douze cens lieues, depuis le Cap Verd juſqu'à celui de Guardafuy, & environ trois mille ſept cens de Côtes.

Figure. *D.* Quelle eſt ſa figure?

R. Elle eſt en forme de pyramide, dont la baſe s'étend le long de la Mer Méditerranée, depuis l'embouchure du Nil juſqu'au Détroit de Gibraltar. Ses deux côtés ſont arroſés à l'Orient par la Mer Rouge, à l'Occident par l'Océan Atlantique, & ils ſe joignent au Cap de Bonne Eſpérance. L'Equateur la coupe par le milieu, deſorte que les deux tiers de ce grand Païs ſont dans la Zone Torride.

Habitans. *D.* Quels ſont ſes Habitans?

R. Les Habitans de ce grand Païs ſont un mêlange d'Afriquains naturels & d'Arabes, Peuples farouches, cruels, groſſiers, &

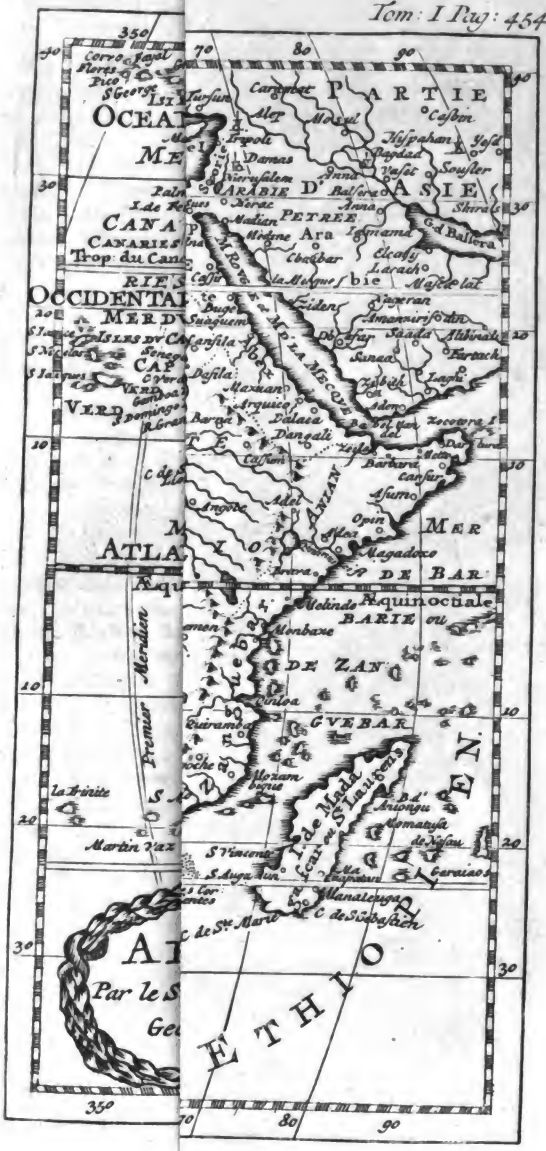

Digitized by Google



& robuſtes. Les uns ſont leur ſéjour dans les Villes, les autres dans les Déſerts ſous des Cabanes, & il y en a qui errent toujours. Ce Païs a produit de fort grands-hommes: Tertullien, St. Cyprien, St. Auguſtin, Annibal, Asdrubal, Térence, &c. étoient Afriquains. La plupart des Peuples d'Afrique ſont noirs ou baſanés. Il y a en Afrique des Juifs & des Chrétiens, beaucoup d'Idolatres & de Mahométans, & d'autres qui n'ont aucun culte de Religion.

D. Quelles ſont ſes principales Rivières? Rivières.

R. Ce ſont le Niger, d'où la Nigritie a tiré ſon nom, le Nil, la Rivière de Nubie, le Zaïre, & le Zambèſe.

D. Apprennez-moi la ſource & le cours de ces Rivières. Leurs Sources.

R. Le Niger prend ſa ſource dans l'Ethiopie, paſſe par la Nigritie, & ſe jette dans l'Océan Occidental par trois embouchures aux environs du Cap Verd. C'eſt la plus grande Rivière de l'Afrique. Le Nil a ſes ſources qu'on appelle Bouches, au pied d'une montagne qui eſt dans la Province de Sacahala, il coule dans l'Abiſſinie, traverſe la Nubie & l'Egypte, & va ſe jetter dans la Mer Méditerranée par deux embouchures, après avoir reçu les eaux de pluſieurs Rivières. Ce Fleuve déborde en Eté, dans le tems des plus grandes chaleurs, lorsque les autres Rivières ſe deſſèchent. La Rivière de Nubie ſe jette dans le Nil. Le Zaïre ſort d'un Lac de même nom, & ſe jette dans l'Océan Ethiopien dans le Royaume de Congo. Le Zambèſe, le Couame, & le St. Eſprit, ont leurs ſources dans le Monomotapa, & ſe jettent dans l'Océan

ſur

sur la Côte Orientale des Cafres.

Montagnes. *D.* Quelles sont les plus hautes montagnes ?

R. Ce sont l'Atlas, qui est au Midi de la Barbarie ; cette montagne est fameuse dans l'antiquité par les fables des Poètes. La montagne de la Lune entre l'Abissinie & le Monomotapa. Celle de Sierra Liona ou des Lions, qui sépare la Guinée de la Nigritie. Le Pic de Teide, dans l'Ile de Ténérife, où les Hollandois font passer leur prémier Méridien : son sommet est toujours couvert de neiges, & il sert de Phare aux Mariniers.

Golfes. *D.* Combien y a-t-il de Golfes en Afrique ?

R. Il y en a quatre principaux, qui sont, de Salé, de St. Thomas, de Mélinde, & la Mer Rouge, où l'on peche des Perles le long de la Côte d'Abex.

Souverains. *D.* Par qui l'Afrique étoit-elle autrefois possédée ?

R. Les trois principaux Souverains de l'Afrique ont été les Rois d'Egypte, de Numidie, & d'Ethiopie. La République de Carthage y devint puissante, elle fut détruite par les Romains, qui soumirent aussi à leur obéissance l'Egypte & la Numidie.

Commerce. *D.* En quoi consiste le principal commerce de l'Afrique ?

R. En Ivoire, en poudre d'Or, en Sucre, en Sel, en Peaux de Bêtes, en Chevaux, & en Nègres, qu'on y achète pour les transporter dans l'Amérique, pour y travailler au Sucre, au Tabac, & au Café.

Découverte des Côtes. *D.* Par qui les Côtes ont-elles été découvertes ?

R. Par

R. Par les Portugais, qui ont commencé en 1420, ſous la conduite du Duc de Viſéo. Vaſquez de Gama eſt le prémier qui a doublé le Cap de Bonne Eſpérance en 1498, & qui a découvert les côtes de Niozumbique.

D. Quelles ſont les autres Nations, qui poſſèdent des places dans l'Afrique? Nations qui ont des Places dans l'Afrique.

R. Les Eſpagnols, les François, les Anglois, les Hollandois, les Danois.

D. La terre eſt-elle fertile en Afrique? Productions.

R. Sur les côtes le grain rapporte cent pour un, & on y trouve des fruits excellens & de bonnes drogues. Il y a auſſi toutes ſortes de Bêtes féroces & ſauvages, des Lions, des Léopards, des Panthères, des Eléphans, des Chameaux, des Dromadaires, des Singes, des Crocodiles, des Civettes, des Peroquets, des Autruches & autres oiſeaux.

D. Comment diviſe-t-on l'Afrique? Diviſion.

R. En ſeize Parties, qui ſont: l'Egypte; la Barbarie; le Bilédulgérid; le Déſert de Sara; la Nigritie; la Guinée; le Congo; la Cafrerie; le Monomotapa; le Monémugi; le Zanguébar; la Côte d'Ajan; L'Ethiopie; la Nubie; la Côte d'Abex; les Iles.

CHAPITRE XLVIII.

De l'Egypte & de la Barbarie.

Diviſion de l'Egypte.

D. COmment diviſe-t-on l'Egypte ?

R. L'Egypte, placée dans la partie Orientale de l'Afrique, ſe diviſe en Haute, Moyenne & Baſſe, par rapport au cours du Nil qui la traverſe.

Productions.

D. Qu'eſt-ce que la terre produit ?

R. Beaucoup de Blé, du Ris, des Dattes, du Sené, de la Caſſe, du Baume. Un Auteur moderne, qui a voyagé en Egypte, prétend que ce Païs n'eſt pas ſi fertile qu'on le prétend.

Villes.

D. Quelles ſont les principales Villes de l'Egypte ?

R. Girge eſt la principale de la Haute, elle a été fameuſe par les Anachorètes, qui ont habité les deſerts de la Thébaïde. Coſſier a un Port ſur la Mer Rouge, & Aziruth eſt le lieu où les Iſraélites paſſèrent la Mer Rouge. Le Caire eſt la Capitale de la partie du milieu ; c'eſt la réſidence d'un Bacha. Suez a un Port ſur la Mer Rouge, qui donne ſon nom à l'Iſtme qui ſépare l'Aſie de l'Afrique ; on a tenté inutilement de le percer. Dans la Baſſe ſont les Villes d'Alexandrie, qui eſt preſque ruinée. Damiète eſt une des clefs de l'Egypte ; Roſette, Port de Mer, & Manſoura.

D. Sous quelle domination eſt aujourdhui l'Egypte ?

R. Sous

R. Sous celle du Grand-Seigneur, qui la gouverne par des Bachas.

D. Comment diviſez-vous la Barbarie? Diviſion de la Barbarie.

R. En ſix Royaumes, qui ſont, de Barca, de Tripoli, de Tunis, d'Alger, de Fez, & de Maroc.

D. Dans quelle partie de l'Afrique ces Royaumes ſont-ils ſitués? Situation.

R. Dans la partie Septentrionale, ce qui fait qu'elle eſt plus peuplée, plus fertile, & plus marchande.

D. En quoi conſiſte le commerce? Commerce.

R. En Chevaux, en Peaux de Maroquin, en Corail, & en Amandes, qui ſont fort eſtimées.

D. Qui eſt-ce qui a poſſédé la Barbarie? Souverains.

R. Les Carthaginois, les Romains, les Vandales, les Maures, & les Turcs, qui tiennent le Royaume de Barca, de qui ceux de Tunis, d'Alger, & de Tripoli, ſont tributaires.

D. Le Royaume de Barca a-t-il quelque choſe de remarquable? Royaume de Barca.

R. Ce païs eſt peu fertile à cauſe des rochers & des ſables, qui ſont ſi légers, que le vent les emporte en l'air, ce qui aveugle les Voyageurs.

D. Quelles ſont les Villes principales? Villes.

R. Ce ſont Barca, qui eſt la Capitale & la réſidence du Cadis ou Gouverneur; Cairoran, autrefois Cyrène. Bernic, autrefois Bérénice; ce ſont de petites Places.

D. A qui eſt-ce qu'obéit le Royaume de Tripoli? Royaume de Tripoli.

R. A un Chef qu'on nomme Bei, qui commande à tout le Royaume ſous la protection du Grand-Seigneur, qui a dans Tri-

poli un Bacha pour recevoir le tribut que cette République lui paye.

Productions.

D. Quels ſont les fruits que la terre produit?

R. Des dattes, des citrons, des oranges, des figues, des olives, & du ſafran très bon. La principale richeſſe du Païs vient des Pirateries de ſes Habitans.

Sa ſituation.

D. Comment diviſe-t-on ce Royaume?

R. En partie Orientale & Occidentale. Tripoli eſt dans la partie Occidentale ſur la Mer Méditerranée, où elle a un Port qui eſt très bien défendu par deux Forts.

Royaume de Tunis.

D. Quel eſt le Gouvernement de Tunis?

R. Le même que celui de Tripoli.

D. Comment le diviſe-t-on?

R. En ſix Contrées qui n'ont que des Bourgs, ſavoir, Tunis, Africa ou Elmadia, Souſe, Cairoan, Hamamet ou Mahomete, Biſerte, la Goulette, Porto Farina.

Par qui Tunis a été poſſédée.

D. Quel a été le ſort de la Ville de Tunis?

R. Cette Ville, dont le Païs qui en dépend répond à l'Afrique Proconſulaire des Anciens, a été poſſédée par les Carthaginois, par les Romains & par les Vandales, qui la ſaccagèrent du tems de St. Auguſtin. Les Arabes l'inondèrent à leur tour, & après que Ferdinand & Iſabelle eurent chaſſé les Maures d'Eſpagne, une partie ſe retira à Tunis & aux environs. Les Eſpagnols conquirent enſuite une partie de ce Païs. Barberouſſe le reprit ſur eux, & les Turcs s'en rendirent maitres en 1574. C'eſt en ce tems-là qu'on jetta les fondemens du Gouvernement qui dure encore aujourdhui.

D. Où cette Ville eſt-elle ſituée?

R. Dans un Golfe de même nom, qui eſt

à

à trois ou quatre lieues de l'ancienne Carthage; ſes murailles ſont de plus de 40 coudées de hauteur.

D. Quelles ſont les autres Places? Autres Places.

R. Ce ſont Biſerte, qui a été bâtie ſur les ruines de la Ville d'Utique, où Caton ſe tua après la bataille de Pharſale; la Goulette, qui a été priſe en 1535, & repriſe en 1547 par les Turc; Birſa, Château bâti ſur les ruines de l'ancienne Carthage. Birſa.

D. De qui dépendent les Iles de Lampedoſa & de Limoſa?

R. De Tunis, mais elles n'ont rien de remarquable.

D. De quelle étendue eſt le Royaume d'Alger? Royaume d'Alger.

R. On lui donne 240 lieues du Midi au Septentrion, & 70 de l'Orient à l'Occident. Etendue.

D. Quelle eſt la forme de ſon Gouvernement? Gouvernement.

R. Toute ſemblable à celle de Tunis & de Tripoli, à la reſerve que le Bacha qui y demeure de la part du Grand Seigneur n'y a aucune autorité.

D. Comment diviſe-t-on le Royaume d'Alger? Diviſion.

R. En cinq Provinces, qui ſont, Conſtantine, Bugie, Alger, Ténez & Télenſin, ou de Trémecen, ou Païs des montagnes.

D. Quelles ſont les principales Villes de ces Provinces? Villes.

R. Dans la Province de Conſtantine ſe trouve la Ville de même nom, avec Bone, anciennement Hipone, & Tebeſſe. Dans celle de Bugie eſt Bugie. Dans celle de Tenez, ſe trouve Tenez avec un bon Port. Dans celle de Trémecen, ſont Trémecen

& Oran. Dans celle d'Alger eſt Alger, Capitale. Cette Ville fut bombardée en 1688 par le Comte d'Etrées Vice-Amiral de France.

Royaume de Fez. *D.* De qui dépend le Royaume de Fez?

R. Il eſt réuni à celui de Maroc, & eſt fort peuplé & très fertile.

Productions. *D.* Qu'eſt-ce que la terre produit?

R. Toutes ſortes de grains, beaucoup d'Amandes, de Figues, des Olives & des Raiſins d'une groſſeur prodigieuſe; c'eſt de ce Royaume que viennent les meilleurs Chevaux & les plus beaux Lions.

Diviſion. *D.* Comment le diviſe-t-on?

R. En ſept Provinces, qui ſont, Garet, Chaous, Errif, Hasbat, Aſgar, Fez, & Teſmène.

Villes. *D.* Quelles ſont les principales Villes de ces Provinces?

R. Ces Villes ſont, Métilla, qui appartient aux Eſpagnols; Teſſa; Gomer; L'Arzille & Tétuan; Ceuta, Port de Mer, qui eſt aux Eſpagnols; Tanger; L'Arrache; Fez, Capitale; Salé, fameuſe par ſes Corſaires; La Mamamort, & Anfe. Le Roi de Fez fait ſa réſidence à Miquenez.

Royaume de Maroc. *D.* De quelle étendue eſt le Royaume de Maroc?

R. Il a près de cent lieues de long, & près de ſoixante de large: il eſt plus fertile que celui de Fez. Son commerce eſt en Cuirs, en Cire, en Huile, & en Sucre.

Diviſion. *D.* Comment diviſe-t-on le Royaume de Maroc?

R. En ſept Provinces, qui ſont, Maroc, qui donne le nom à tout le Royaume; Ducala, dans laquelle les Portugais poſſèdent Mazagan ſur l'Océan; Tedlès; Haſcora;

Gu-

Guzule; Héa, & Sus. La Ville de Maroc, Capitale, eſt ſituée dans une Plaine près du Mont Atlas.

CHAPITRE XLIX.

Du Bilédulgérid, du Déſert de Zaara, de la Nigritie, & de la Guinée.

D. QU'eſt-ce que le Bilédulgérid? Le Bilédulgérid.

R. Le Bilédulgérid, qui ſignifie Province des branches de Palmier, eſt un Païs ſéparé de la Barbarie par une longue chaîne de Montagnes, & tout rempli de ſables. Il eſt peu fertile & mal peuplé.

D. Quels Royaumes comprend-il? Diviſion.

R. En parcourant le Païs d'Occident en Orient, on trouve ceux de Sus & de Tafilet, de Darha, de Ségelméſie, de Tégorarin, de Zeb, de Mezzab, de Téchort, de Guargala, de Bilédulgérid, de Gadémès, de Fezzen, outre le Déſert de Barca. Ces Royaumes ſont preſque tous Tributaires de ceux de Tripoli, de Tunis, d'Alger & de Maroc.

D. Qu'eſt-ce que le Déſert de Zaara? Déſert de Zaara.

R. C'eſt un Païs peu connu, & encore moins habité que le Bilédulgérid. Les chaleurs y ſont inſupportables, & la ſéchereſſe ſi grande, qu'on y peut marcher cinq ou ſix jours de ſuite ſans trouver d'eau pour boire.

D. Comment le diviſe-t-on? Diviſion.

R. On le diviſe en pluſieurs Déſerts, dont

la plupart prennent le nom de quelques Peuples qui y habitent. Les principaux ſont ceux de Zanhaga, de Zuenziga, de Zaphara, de Lempta, de Berdoa, de Borno & de Gaoga. Quelques Géographes mettent ces deux derniers dans la Nigritie.

Nigritie. *D.* Qu'eſt-ce que la Nigritie?

R. La Nigritie, ainſi nommée du Fleuve Niger, n'eſt guère mieux connue que le Sara.

Diviſion. *D.* Que comprend ce Païs?

R. On le diviſe en pluſieurs Royaumes, dont les plus connus ſont ceux de Généhoa, de Gambia, de Tombut, d'Agadez, de Zegzeg, de Gangara, & de Zafara.

Caractère des Nègres. *D.* Que dit-on des Habitans de la Nigritie?

R. Les Nègres ſont brutaux, impudiques, pareſſeux & groſſiers. Leur principal négoce conſiſte en Eſclaves, qu'ils vont enlever chez leurs Voiſins. Ils y ajoutent quelquefois juſqu'à leurs propres Femmes & leurs Enfans qu'ils vendent aux Eſpagnols. Ils ſont Idolâtres ou Mahométans, & ceux qui habitent les Déſerts n'ont ni Religion ni Loi.

Diviſion de la Guinée. *D.* Comment diviſez-vous la Guinée?

R. Les Portugais la diviſent en Haute & Baſſe Guinée; la Haute, depuis le Sénégal juſqu'au Cap Lopo; la Baſſe, depuis le Cap Lopo juſqu'au Cap Négro. On peut encore diviſer la Haute Guinée en cinq parties, ſavoir, en Côte du Cap-Verd, Côte de Malaguette, Côte des Dents, Côte d'Or & Côte de Bénin. Les Habitans de Guinée ſont gouvernés par un grand nombre de Rois; celui de Bénin paſſe pour le plus puiſſant.

CHA-

CHAPITRE L.

Du Congo, de la Cafrerie, du Monomotapa, du Monémugi, du Zanguébar, & de la Côte d'Ajan.

Royaume de Congo.

D. QUi eſt-ce qui a découvert le Congo?

R. Ce ſont les Portugais en 1484, ſous le règne de Jean II.

Souverains.

D. Par qui ce Païs eſt-il poſſédé?

R. Par pluſieurs Princes Souverains nommés Mani.

Diviſion.

D. Comment diviſe-t-on le Congo?

R. En partie Septentrionale, qui eſt peu connue, & partie Méridionale, qui eſt la plus fertile à cauſe des rivières qui l'arroſent.

Productions.

D. Quelles ſont les marchandiſes que l'on tranſporte du Congo?

R. Ce ſont de l'Ivoire, de la Caſſe, & des Tamarins. On trouve dans la Province de Sogno beaucoup de Singes & de Perroquets; & dans celle de Bamba une grande quantité de Cerfs, d'Eléphans, de Bufles, de Tigres, de Perroquets, & de Civettes.

D. Qui eſt-ce qui fait le commerce du Royaume d'Angola?

R. Les Hollandois & les Portugais, qui échangent beaucoup de Nègres pour des marchandiſes. Les Portugais y poſſèdent Loanda S. Paolo ſur la mer, où ils ont un

Evêché, un Château & un Gouverneur. La monnoye de ce Royaume n'eſt que de coquilles.

De la Cafrerie. *D.* Dans quelle partie de l'Afrique eſt le païs des Cafres?

R. Dans la partie la plus Méridionale.

Son étendue. *D.* Quelle étendue donne-t-on aux côtes de la Cafrerie?

R. Onze ou douze cens lieues.

Mœurs. *D.* Quelles ſont les mœurs des Cafres?

R. Ces Peuples, auxquels on donne auſſi le nom de Hottentots, vivent à la Campagne ſous des tentes faites de branches d'arbres & couvertes de nates & de jonc; ils ne vivent que de chaſſe, & ſont voleurs; ils enterrent leurs morts aſſis & nuds, & tous les parens du mort ſont obligés de ſe couper le petit doigt de la main gauche, & de le jetter dans la foſſe. Ils ſont de taille médiocre, ont le viſage plat & ovale, de gros ſourcils, les lèvres moins groſſes que les Nègres de Guinée, la peau plus noire que les Indiens du commun, & les cheveux friſés.

Leur habillement. *D.* Comment ſe mettent-ils?

R. Ils ſe barbouillent le viſage & ſe frottent tout le Corps de graiſſe. Ils ne portent rien ſur la tête, mais ils ornent leurs cheveux de coquilles. Leurs Habits ſont des peaux de mouton, dont ils ſe ſervent comme de Manteau, mettant la laine en dedans. Ils ont outre cela un morceau de peau attaché devant eux en forme de tablier, & les femmes en ont un autre trouſſé autour des reins, & qui leur deſcend juſqu'aux genoux. Elles portent au cou & autour des Jambes des boyaux de mouton, qu'elles y laiſſent durcir & ſecher; & quelque-

quefois, après avoir porté ces bottes un an entier, elles les mangent faute d'autre nourriture.

D. Y a-t-il quelque chose de remarquable le long de la Côte? Cap de Bonne Espérance.

R. Il n'y a que le Cap de Bonne Espérance ou des Tourmentes, qui fut découvert en 1486 par Barthelemi Dias Portugais. Vasquez de Gama le doubla en 1498, ce qui ouvrit le chemin aux Indes Orientales. Les Hollandois y ont fait des établissemens, & bâti des Forts depuis 1651. Les Portugais possèdent Sofala sur la Côte Orientale, où ils font un grand commerce d'or & de dents d'élephant.

D. Faites-moi, je vous prie, la description du Cap.

R. C'est un vaste Promontoire composé d'un Païs fort élevé, & qui présente aux yeux un très bel aspect, ce qui lui fit donner par les Portugais le nom de *bonne espérance.*

D. Qu'y voit-on de remarquable? Havre.

R. La haute Montagne de la Table, qui est vers la mer, & dont le sommet est plat & uni. Au Nord-Oueſt du Cap il y a un grand Havre, dont l'entrée est fort sûre, à côté d'une Ile basse qu'on laisse assez loin du Continent.

D. Quelle est la qualité du Terroir? Terroir.

R. Il est noirâtre, sans beaucoup de profondeur, & médiocrement fertile en pâturages & en arbres. Il produit du froment, de l'Orge, des Pois, des Pommes, des Poires, des Coings, de belles Grenades, & beaucoup de bon Vin, depuis que les François Réfugiés s'y sont établis.

D. De quelle qualité est ce vin?

R. A peu près comme le vin blanc de France; mais d'un jaune pâle, ayant néanmoins beaucoup de douceur & de force?

Fort des Hollandois.

D. Les Hollandois n'y ont-ils pas un Fort?

R. Oui, il eſt ſitué près de la Mer, vis-à-vis du Havre, à deux ou trois cens pas d'un Bourg de Hollandois qui eſt au couchant du Port, dont les Maiſons ſont bâties de pierre qu'on prend dans une Carriere voiſine. La Compagnie des Indes y a une Maiſon derrière le Bourg, ſur le chemin des Montagnes: elle a un Jardin magnifique & ſpacieux (*a*).

Du Monomotapa.

D. Quelles ſont les bornes du Royaume de Monomotapa, & par qui eſt-il gouverné?

R. Il eſt entouré de la Cafrerie, hormis au Septentrion, où il eſt borné par les Etats du Monémugi. Il eſt gouverné par un Prince qui prend la qualité d'Empereur, & qui a pluſieurs Rois tributaires.

Productions.

D. Qu'eſt-ce que produit ce Païs?

R. Du gros Bétail, du Ris, du Mil, des Cannes de Sucre.

Villes.

D. Quelles ſont les Villes de ce Royaume?

R. Ce ſont Zimbaus, où l'Empereur fait ſa réſidence; Monomotapa, Capitale, ſur la Rivière du Saint Eſprit; Butua, Sena & Tete. Burro & Quitiévi ont dans leur voiſinage des mines d'or.

Rivières.

D. Quelles ſont les principales Rivières?

R. Ce ſont le Couame, le Zambèle, la Cumiſſa, & la Magnice, qui entraînent un ſable

(*a*) Nous avons une bonne deſcription du Cap de Bonne Eſpérance, par Mr. *Pierre Kolbe*, en 3 Tomes 8, Amſterdam chez J. Catuffe, 1741.

sable d'or qui tombe des montagnes.

D. A-t-on quelque connoiſſance de l'Empire du Monémugi? Du Monémugi.

R. Encore moins que du Monomotapa.

D. Comment diviſez-vous le Zanguébar? Diviſion du Zanguébar.

R. Le Zanguébar, ſitué ſur la Côte Orientale de l'Afrique, ſe diviſe en Moſambique, qui eſt dans la partie Méridionale, & en Mélinde, qui eſt dans la Septentrionale; elles contiennent pluſieurs Royaumes.

D. Quels ſont les Royaumes de la partie Méridionale? Royaumes de la Partie Méridionale.

R. Ce ſont ceux de Mongallo, de Moſambique, & de Quiloa.

D. De quelle Religion ſont ces peuples? Religion.

R. Mahométans ou Idolâtres, & on ne ſouffre de Chrétiens que dans les places qui ſont ſoumiſes aux Portugais.

D. En quoi conſiſte le commerce de ces Peuples? Commerce.

R. En or, & en ivoire.

D. Combien les Portugais ont-ils de places? Places aux Portugais.

R. Ils ont Moſambique, qui ſert de lieu de rafraîchiſſement aux vaiſſeaux qui vont & viennent des Indes Orientales. Le Roi de Quiloa paye tribut aux Portugais.

D. Qu'eſt-ce que renferme la Côte de Mélinde? Côte de Mélinde.

R. Les Royaumes de Mombaſe & de Mélinde. Cette Côte a été découverte par les Portugais: elle produit du Ris, du Mil, des Grénades, des Citrons.

D. A qui appartient la Ville de Mélinde, Capitale du Royaume? Mélinde.

R. Aux Portugais depuis l'an 1480 que Vaſquez de Gama le découvrit. Ils ont pluſieurs

ſieurs Egliſes, & vivent en bonne intelligence avec le Roi de Mélinde, qui eſt Mahométan, & qui fait ſa réſidence dans cette Ville: les Royaumes de Pate, de Lamo, & de Quitifie, qui ſont ſur le bord de la Mer, ont des Rois tributaires des Portugais.

Côte d'Ajan. *D.* Que trouve-t-on dans la Côte d'Ajan?

R. La République de Brava, les Royaumes d'Adel, d'Adéa, & de Magadoxo, qui eſt ſitué à l'embouchure d'une Rivière de même nom, qui y fait un Port.

Productions. *D.* Qu'eſt-ce que l'on tranſporte de la République de Brava, qui eſt ſous la protection des Portugais, à qui ils payent tribut?

R. On en tranſporte de l'Or, de l'Ambre gris, & des Etoffes de ſoie.

D. Y a-t-il quelque choſe de conſidérable dans le Royaume d'Adéa & d'Adel?

R. Le Cap de Guarda-fui eſt dans le Royaume d'Adel, & le Port de Barbora ſur le Golfe de Babelmandel.

Ethiopie. *D.* Qu'eſt-ce que comprenoit autrefois l'Ethiopie?

R. La Haute comprenoit le Païs des Abiſſins, & la Baſſe comprenoit les Royaumes de Congo, la Cafrerie, le Monomotapa, le Monémugi.

D. Qui eſt-ce qui l'a réduite à ce qu'elle eſt aujourdhui?

R. Ce ſont les Turcs, les Arabes, & les Gallanes ou Galles, Peuples ſortis de la Guinée.

Abiſſinie. *D.* Comment appelle-t-on l'Abiſſinie?

R. On la nomme le Royaume du Grand Négus ou Empereur des Abiſſins; d'autres par ignorance, l'Etat du Prête Jean, que l'on diviſe en pluſieurs Royaumes: le Roi habi-

habite à la Campagne ſous des tentes, & change tous les ans de demeure. Tout porte les armes, hommes & femmes, à la réſerve des artiſans & des laboureurs.

D. De quelle Religion ſont ces Peuples? Religion.

R. Ils ont conſervé la Religion Chrétienne, mêlée de pluſieurs erreurs de Dioſcore & d'Eutychès.

D. Quelles ſont les productions de ce Royaume? Productions.

R. Il produit des Grains, des Légumes, du Millet, & toutes ſortes d'Animaux. On y trouve auſſi beaucoup de Mouches à miel.

D. A qui appartient la Côte d'Abex? Côte d'Abex.

R. Au Turc, qui poſſède le Suaquen, où il entretient une bonne Garniſon, pour être maître de la Mer Rouge, car c'eſt le grand paſſage pour aller à la Meque.

D. Qu'eſt-ce que la Nubie? Nubie.

R. C'eſt un Païs ſitué dans la partie la plus ſeptentrionale de l'Ethiopie, mais qui eſt juſqu'à préſent très peu connu. On prétend qu'il eſt gouverné par un Roi très puiſſant.

D. Que tire-t-on de ce Païs? Productions.

R. De l'Or, du Muſc, de l'Ivoire, du bois de Sandal, du Sucre. La Nubie fait ſon commerce avec le Caire, qui eſt la Capitale de l'Egypte. On ne ſait rien de certain touchant la Religion des Peuples de Nubie.

CHA-

Digitized by Google

CHAPITRE LI.

Des Iles de l'Afrique.

Iles de l'Afrique.

D. OU trouve-t-on les Iles de l'Afrique?

R. Dans l'Océan Ethiopique, où Méridional, & dans l'Océan Occidental ou Atlantique.

De l'Océan Méridional.

D. Quelles ſont celles de l'Océan Ethiopique ou Méridional?

R. Ce ſont celle de Socotora ſur la Côte d'Aja, de l'Amirante, des ſept Frères de Comorre, dans le Canal Moſambique, de Madagaſcar ou St. Laurent, de Maſcarègne ou de Bourbon, de Cirné ou Maurice, de Ste Helène, de l'Aſcenſion, de St. Thomas, d'Anobon, de Saint Matthieu, du Prince, de Fernand Po. Ces Iles ont été découvertes par les Portugais.

Ile de Madagaſcar.

D. Quelle eſt la plus grande de toutes ces Iles, & qu'a-t-elle de remarquable?

R. C'eſt celle de Madagaſcar, ou St. Laurent, qui eſt la plus grande de l'ancien Continent: on lui donne 800 lieues de tour. Elle abonde en Pierreries de toutes ſortes, en Poivre blanc, en Ebène & bois de Sandal, en fruits & en Beſtiaux. La Religion des Peuples de cette Ile eſt la Payenne, mêlée de Judaïſme & de Mahométiſme.

Ile de Maſcarègne.

D. L'Ile de Maſcarègne a-t-elle quelque choſe de conſidérable?

R. El-

R. Elle eſt ſujette à des ouragans ſi violens qu'ils renverſent les maiſons & les arbres; c'eſt ce qui la rend déſerte.

D. Qui eſt-ce qui lui a donné le nom de Maſcarègne?

R. C'eſt un Portugais de la Maiſon de Maſcarenhas, qui en fit la découverte: le Sieur de Flavacourt en 1653 s'y établit, & lui donna le nom de Bourbon. On dit qu'il y a des forêts de palmiers.

D. A qui appartient l'Ile de Maurice? Ile de Maurice.

R. Aux Hollandois depuis l'année 1640, qu'ils en ont chaſſé les Portugais qui lui avoient donné le nom de Cirné.

D. A quoi ſert l'Ile de Ste. Helène? Ile de Sainte Helène.

R. Elle ſert aux Portugais à ſe rafraîchir lorſqu'ils viennent des Indes.

D. Quelles ſont les Iles de la partie Occidentale ou Atlantique? Iles Occidentales.

R. Ce ſont celles des Biſagots, qui ſont ſur la Côte de Nigritie, de la Gorré & de St. Louïs, qui appartiennent aux François. Les Nègres y font commerce de Cuirs, d'Ivoire, d'Eſclaves, & d'Ambre gris, en échange de Toiles & d'autres marchandiſes de l'Europe.

D. Comment les Anciens nommoient-ils les Iles du Cap-Verd? Iles du Cap-Verd.

R. Les uns les appelloient les Gorgades, les autres les Heſpérides, fameuſes dans la Fable, & ſelon Ptolomée les Iles Fortunées.

D. Par qui ont-elles été découvertes? Par qui découvertes.

R. Par un Genois en 1455, qui en prit poſſeſſion au nom d'Alfonſe V, Roi de Portugal.

D. Combien en compte-t-on? Leur nombre.

R. Dix, cinq grandes & cinq petites, ſa-

ſavoir, St. Jaques, St. Nicolas, Ste. Luce, St. Vincent, St. Antoine, de Sel, de Bonnevue, de Mai, de Feu, de Brava. On en tire beaucoup de Sel.

Iles Canaries. *D.* A qui eſt-ce que les Iles Canaries appartiennent?

R. Au Roi d'Eſpagne, qui en tire beaucoup de vin, de ſucre, & de petits oiſeaux qu'on appelle Serins de Canaries.

D. Combien y en a-t-il?

R. Il y en a 10 ou 12, mais on n'en remarque que 7 principales.

Par qui découvertes. *D.* Par qui ont-elles été découvertes?

R. La grande Canarie, qui donne le nom à toutes les autres, fut découverte en 1483 par Pierre Véra: elle eſt fertile en excellent Vin, en Fruits & en Blé, dont on fait la recolte deux fois l'année.

Ile de Ténériffe. L'Ile de Téneriffe fut découverte en 1495 par Alfonſe Fernando de Lugo Eſpagnol. La fameuſe montagne du Pic de Teide eſt dans cette Ile toujours couverte de neige, & qui jette quelquefois des flammes; Laguna eſt la Capitale.

De Forteventura. Celle de Fortéventura, la plus proche du Bilédulgérid, fut découverte en 1417 par Jean de Betancourt Gentilhomme François, qui découvrit celle de Lancelote.

De Gomère. L'Ile de Gomère, qui porte le nom de ſa Capitale, fut découverte par Fernand Péraza Eſpagnol. Cette Ile produit d'excellent Vin, des Fruits, du Sucre. Les Flotes d'Eſpagne pour l'Amérique y vont prendre la hauteur & des rafraîchiſſemens.

De la Palme. Celle de la Palme fut découverte & conquiſe en 1493, par Fernand de Lugo. La Capitale eſt Santa-Crux, avec un Port très commode & fréquenté; elle abonde en Fruits, en Sucre & en Vin.

L'Ile

L'Ile de Fer, la plus Occidentale des Canaries, où les François mettent le prémier Méridien, fut découverte par Fernand Péraza en 1445, elle eſt fort ſtérile. De Fer.

L'Ile de Madère fut découverte ſous le règne d'Edouard III, Roi d'Angleterre, par Manchin Anglois, qui y mourut de miſère. Moralez Eſpagnol ayant été inſtruit de cette découverte fut employé par Henri Infant de Portugal pour s'en aſſurer: il le fit en 1420; & l'ayant trouvée déſerte & couverte de bois, il y mit le feu, qui s'y entretint, à ce qu'on prétend, pendant ſix ans; ce qui jetta ſur la terre beaucoup de cendres, qui la rendirent fertile dans le commencement. Les Portugais en ſont encore les maîtres, & en tirent beaucoup de bon Sucre & du Vin: la Capitale eſt Funchal, avec Evêché. De Madère.

Celle de Port-Saint fut découverte en 1419 par Jean Gonſale Zarco & Triſtan Vaez de Téchéra. Cette Ile eſt expoſée aux courſes des Corſaires de Salé, qui en enlèvent ſouvent les habitans. De Port-Saint.

D. Apprenez-moi le caractère des anciens Habitans de ces Iles. Caractère des anciens Habitans.

R. Il ne reſte dans ces Iles qu'un petit nombre de ces Habitans, que les Eſpagnols appellent *Guanchas*. Ce ſont des gens robuſtes, forts & puiſſans, ni blancs ni noirs, mais d'une couleur brune & baſanée: ils ont le nez plat & large, l'eſprit vif & ſubtil. Ils parlent peu & fort doucement, prononcent les mots entre les dents & les lèvres, & ſont de grands mangeurs.

CHA-

CHAPITRE LII.

De l'Amérique en général.

Découverte de l'Amérique par *Chriſtophle Colomb.*

D. PAr qui l'Amérique, que l'on appelle auſſi le *Nouveau Monde*, a-t-elle été découverte?

R. Par Chriſtophle Colomb.

Son hiſtoire.

D. Donnez-moi, je vous prie, une légère idée de ce fameux Voyageur.

R. Sa Famille étoit originaire de Plaiſance. Son père ſortit de ſa patrie à cauſe des troubles dont elle étoit agitée, & alla chercher un aſile dans l'Etat de Gènes. Ce fut dans cette République que naquit Colomb. Il s'appliqua d'abord à la Navigation, joignant la pratique à la théorie, & ajouta à cette ſcience l'étude de l'Aſtronomie & la lecture des Voyages. Dans un voyage qu'il fit à Porto-Sancto il ſe maria avec Dona Philippa Muniz de Péreſtrello, fille du Gouverneur Portugais de cet endroit.

Comment il ſoupçonna l'exiſtance de l'Amérique.

D. A quels ſignes ſoupçonna-t-il l'exiſtance d'un Nouveau Monde?

R. Dans ſes voyages il remarqua que, du côté du Couchant, il ſouffle de certains vents qui durent aſſez également durant pluſieurs jours, & il ſoupçonna qu'ils devoient venir de quelques Terres ſituées de ce côté-là. Une obſervation récente faite aux Açores, à Madère & aux Canaries, le confirma dans ſon opinion. On avoit remarqué

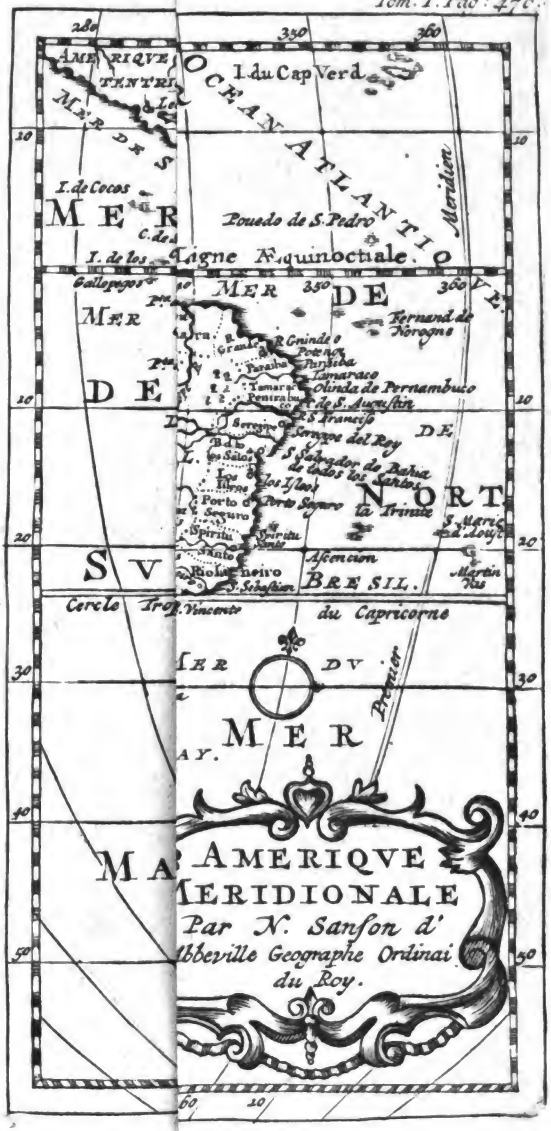

Digitized by Google

Digitized by Google

marqué qu'après de grands vents d'Oueſt, on voyoit dériver aux Côtes de ces Iles des morceaux de bois étranger, & même des Cadavres, qu'on reconnoiſſoit n'être ni Européens, ni Afriquains, & que la Mer jettoit ſur ſes bords. Ces obſervations fortifièrent Colomb dans ſon idée, & lui firent prendre la réſolution d'aller chercher les Terres qu'il ſoupçonnoit au-delà de ces Mers.

D. A qui s'adreſſa-t-il pour faire réuſſir cette grande entrepriſe? Cours auxquelles il s'adreſſe.

R. Aux Genois, à Jean II Roi de Portugal, à Ferdinand V & à Iſabelle ſon Epouſe, qui regnoient alors l'un en Arragon, l'autre en Caſtille.

D. Comment ſes offres furent-elles regardées. Ses offres rejettées.

R. Les Genois rejetterent ſes propoſitions, & le traitèrent de viſionnaire. On le paya d'ingratitude à la Cour de Portugal, & on ſe moqua de lui à celle d'Eſpagne, où il s'étoit rendu de Lisbonne vers la fin de l'an 1484. Rebuté des refus qu'il avoit eſſuiés à la Cour d'Eſpagne, il étoit déja parti pour la France lorſqu'un Huiſſier de la Cour courut après lui, & le ramena à Grenade où ſe trouvoit alors le Roi Catholique avec la Reine ſon Epouſe. On traita enfin avec lui, & la Capitulation fut ſignée le 17 Avril 1492. L'Eſpagne traite avec lui.

D. Quels avantages accorda-t-on à Colomb par cette Capitulation? Avantages qu'on lui accorde.

R. Il fut nommé *Amiral & Viceroi perpétuel de toutes les Mers, Iles, & Terres fermes qu'il avoit découvertes* (*a*): il devoit *jouir*

(*a*) Ce Brevet eſt remarquable, en ce qu'on y ſuppoſe

jouir toute ſa vie de ces Charges, avec les mêmes prérogatives, quant à la prémière, dont *l'Amirante de Caſtille jouiſſoit dans toute l'étendue de ſa juridiction:* il en devoit *être de même à proportion de la ſeconde; & l'une & l'autre devoient paſſer à ſa Poſtérité.*

Son départ.

D. Quand eſt-ce que ſe fit le prémier Voyage de Colomb?

R. Il partit de Palos le 3 Aout 1492, demi-heure avant le lever du Soleil, avec une petite Flotte qui ne conſiſtoit qu'en trois Caravelles ſur leſquelles il y avoit ſix vingts hommes en tout, tant Mariniers que Volontaires, & des vivres pour un an.

Il découvre l'Ile de *Guanahani.*

D. Quelles furent les prémières découvertes de l'Amiral?

R. Le 11 Octobre vers les 10 heures du ſoir il apperçut de la lumière, & un moment après il vit diſtinctement la terre: cette terre étoit l'Ile de *Guanahani*, l'une des Lucayes, à laquelle il donna ſur le champ le nom de *San-Salvador* qu'elle n'a point gardé. Après avoir parcouru d'autres Iles, il bâtit à Puerto Réal une Forteresſe, où il laiſſa 38 hommes: il partit enſuite le 4 Janvier 1493 pour l'Eſpagne, où il arriva après 7 mois & 12 jours d'abſence.

Son retour en Eſpagne.

Honneurs qu'on lui rend.

D. Quels honneurs rendit-on à Colomb à ſon arrivée?

R. Comme le Roi & la Reine étoient alors à Barcelone, l'Amiral eut ordre de les y aller

ſuppoſe les découvertes déja faites, quoique la date ſoit antérieure au prémier départ de l'Amiral. Il eſt ſigné de *Ferdinand* & d'*Iſabelle*, quoiqu'il ne ſoit fait que pour la ſeule Couronne de Caſtille; celle d'Arragon n'y entra pour rien.

aller trouver. Ce voyage fut pour lui un continuel triomphe. Le Roi ne parut point dans la Ville, qu'il n'eût le Prince ſon fils à ſa droite, & Colomb à ſa gauche. Chez les Grands on rendit à l'Amiral preſque les mêmes honneurs qu'au Roi même. Quoique ſes deux Frères ne fuſſent pas en Eſpagne, ils eurent part à ſes honneurs. Le titre de *Don* leur fut accordé, & toute la Famille eut des Armes magnifiques. De nouvelles Patentes du 28 Mai 1493 confirmèrent à l'Amiral tous ſes Privilèges.

Sa mort.

D. Où mourut Colomb?

R. A Valladolid le 20 Mai 1505 dans ſa 65 année, après avoir fait 4 voyages en Amérique.

Origine du nom d'Amérique.

D. Pourquoi a-t-on donné au Nouveau Monde le nom d'Amérique?

R. C'eſt parce qu'Améric Veſpuce, riche Marchand Florentin, & avec cela Navigateur & Aſtronome, ſe vanta fauſſement qu'on lui devoit la découverte du Continent de l'Amérique, quoique Colomb y eût été avant lui. Dans la Rélation qu'il donna de ſon voyage il avance des faits évidemment démentis par des Actes publics; & un habile Géographe (*a*) prétend avoir démontré dans une Diſſertation particulière, ou que cette Rélation n'eſt pas d'Améric Veſpuce, ou que c'étoit un homme également fourbe & ignorant.

Bornes de l'Amérique.

D. Quelles ſont les bornes de l'Amérique?

R. Ce vaſte Continent eſt ſéparé de l'Europe par la Mer du Nord, de l'Afrique par l'Océan Atlantique, & de l'Aſie par la Mer du

(*a*) Mr. de la Martinière.

du Sud. Il a au Nord les Terres Arctiques, qui ne ſont découvertes qu'en partie, & au Midi le Détroit de Magellan, qui le ſépare de beaucoup d'Iles, dont la plus conſidérable eſt la Terre de Feu, que l'on a longtems regardée comme le commencement d'un nouveau Continent, auquel le nom de Terre Auſtrale auroit été fort convenable.

Habitans. *D.* Comment diviſez-vous les Habitans de l'Amérique?

R. En Amériquains naturels, qui étoient autrefois compoſés d'un grand nombre de Nations, en Européens, en Métis ou Crioles, qui ſont nés d'une Indienne & d'un Européen, & en Nègres, qu'on y tranſporte d'Afrique pour travailler aux mines.

Religion. *D.* Quelle eſt la Religion de tous ces Peuples?

R. Les Américains naturels & indépendans ſont tous idolâtres, ou n'ont point de Religion; ceux qui dépendent des Européens ſuivent en quelques endroits la Religion des Princes à qui ils obéiſſent (*a*).

L'Amérique inconnue aux Anciens. *D.* Cette partie du Monde a-t-elle été connue des anciens?

R. On n'en trouve rien de certain dans leurs Ecrits, & tout ce qu'en ont pu dire Platon & Ariſtote, ne peut paſſer que pour une conjecture, puiſque les Phéniciens, qui ont fait les prémiers le commerce de Mer, ne raportent rien de cette partie du Monde, non plus que les Grecs, les Romains, & les Arabes.

D. Par

(*a*) Nous avons parlé aſſez amplement de la Religion de ces peuples dans le Chapitre XVIII de ce Tome.

D. Par qui croit-on que l'Amérique a été peuplée? Par qui peuplée.

R. Il n'y a encore rien de certain là-deſſus, & la plus ſaine opinion eſt que dans la ſéparation des deſcendans de Noé, quelques-uns ont été ou pouſſés par la tempête dans cette Ile, ou y ont été emportés par des courans. Tout cela n'eſt pourtant que pure conjecture.

D. Quelle eſt la qualité de l'air de l'Amérique? Qualité de l'air.

R. Il eſt différent ſelon la ſituation des Païs, cette partie du Monde étant à peu-près auſſi grande que les trois autres; les Etats y ſont ſitués ſous les cinq Zones, & ſe reſſentent des qualités de l'air, qui domine ſous la Zone où ils ſe trouvent.

D. Combien y a-t-il de grandes Rivières dans le nouveau Monde?

R. On en compte cinq, qui ſont celle des Amazones, qui eſt dans la partie Méridionale & la plus grande de toutes, qui a deux ſources dans des marais proche de Quito Ville du Pérou: elle ſe jette dans la Mer du Nord, après avoir arroſé plus de douze cens lieues de Païs. La ſeconde eſt celle de St. Laurent dans la partie Septentrionale. On lui donne près de huit cens lieues de cours vers la Mer du Nord. Celle de la Plata ou d'Argent tire ſa ſource de la Lagune de los Xacocies dans le Paraguai. Son cours eſt de près de cinq cens lieues: Le débordement de cette Rivière produit le même effet que le Nil. La Rivière de Miſſiſſipi a été découverte en différens tems, depuis 1673: ſon cours eſt de plus de huit cens lieues, & ſon embouchure dans le Golfe de Méxique dans la partie Sep- Rivières. Des Amazones.

Septentrionale. Celle de Mirai ou de Maragnan eſt dans le Bréſil.

Golfes. *D.* Quels ſont les Golfes?

R. Le plus conſidérable eſt celui de Panama ou de Darien. Les autres ſont le Golfe de Méxique, de St. Laurent, & de Honduras.

Détroits. *D.* Comment nomme-t-on les Détroits, & dans quelle partie ſont-ils ſitués?

R. Ils portent le nom de ceux qui les ont découverts; ceux de Magellan & de le Maire ſont dans la partie Méridionale, & ceux de Hudſon & de Bahama ſont dans la partie Septentrionale.

Par qui, & quand découverts. *D.* En quel tems & par qui ont-ils été découverts?

R. Le prémier fut découvert en 1520 par Ferdinand Magellan Portugais. Le Maire, d'Amſterdam, découvrit le ſecond en 1616. Henri Hudſon *Anglois fit la* découverte de celui qui porte ſon nom en 1612: il eſt dans la partie Septentrionale près des Terres Arctiques. Le Détroit de Bahama eſt renommé par ſon flux & reflux, il eſt entre la Floride & l'Ile de Cuba.

Caps. *D.* Y a-t-il beaucoup de Caps?

R. Les plus remarquables ſont celui de Bréton dans l'Ile de même nom; de la Floride à l'entrée du canal de Bahama; celui de St. Antoine & des Courans dans l'Ile de Cuba; le Cap de la Vela dans la Caſtille d'or; de Nord dans la Caribane; de St. Thomé, & de Frio dans le Bréſil; de St. Antoine, de St. André, de St. George dans la Magellanique, de St. Iſidore; le Cap deſiré, de la Victoire, dans la partie Sud-oueſt de la Magellanique, de Ste Helène dans la Province de Quito; le Cap blanc

blanc dans la Province de Guatimala, de Carientes dans l'Audience de Guadalajara.

D. Quelles ſont les plus hautes Montagnes? Montagnes.

R. Ce ſont les Andes ou Cordilléras, qui ſont entre le Pérou & le Chili, dans la partie Méridionale.

D. Y a-t-il des Volcans comme en Europe? Volcans.

R. Les plus remarquables ſont ceux de Guatimala, & de Popacatepec dans la Nouvelle Eſpagne.

D. Par qui l'Amérique étoit-elle gouvernée avant ſa découverte? Gouvernement ancien.

R. Par des Rois.

D. En quoi eſt-elle abondante? Productions.

R. En Or, Argent, Pierreries, Perles, Peaux, Sucre, Cochenille, Indigo, Cacao, Salſepareille, Gingembre, & du Maiz que l'on nomme en Europe Blé de Turquie.

D. Quelles ſont les Nations Européennes qui ont des Etabliſſemens en Amérique? Colonies Européennes.

R. Ce ſont les Eſpagnols, les François, les Anglois, les Portugais, les Hollandois, & les Danois.

D. Quelles ſont les poſſeſſions de l'Eſpagne en Amérique? Poſſeſſions des Eſpagnols.

R. Les poſſeſſions de cette Couronne ſont le long de la Mer du Sud, en commençant par le Nord, 1. la Californie, dont les Côtes orientales dans la Mer Vermeille ne ſont bien connues que depuis le commencement de ce ſiècle. 2. La Nouvelle Navarre & le Nouveau Méxique, qu'on a quelquefois nommée la Nouvelle Grenade. Les Eſpagnols y ont des Colo-

nies, & en font valoir les Mines d'or & d'argent. 3. L'Ancien Méxique, ou la Nouvelle Eſpagne, qui eſt entre le Golfe, auquel il donne ſon nom, d'un côté, & les Mers de Californie & du Sud, de l'autre côté. 4. En revenant au Nouveau Méxique, qui eſt fort peuplé aux deux côtés du Rio del Norte, à l'Orient de ce Païs, on trouve la Floride découverte par Ponce de Léon: de la côte qui eſt entre le Méxique & le Détroit de Bahama, le milieu où eſt l'Embouchure du Miſſiſſipi a été découvert par les François, déja établis au Canada, & les Eſpagnols n'ont conſervé que la Preſqu'île. 5. L'Ile de Cuba, de Porto-Ric, ſont uniquement aux Eſpagnols: celle de St. Domingue eſt partagée entre cette Nation qui en a la partie orientale, & les François, qui en ont l'occidentale. Les autres Iles, comme la Jamaïque & les Antilles, ſont partagées entre les Caraïbes & diverſes Nations de l'Europe. 6. Si l'on revient à l'Iſthme de Panama, en avant vers l'Orient juſqu'à l'Ile de la Trinité, on trouve la Terre-ferme, où les Eſpagnols poſſèdent l'Ile des Perles, les Caraques, le Port de Carthagène, &c. 7. En ſuivant la Mer du Sud, depuis Panama vers le Midi, on rencontre le Popayan, Païs entre la Terre-ferme & le Pérou, lequel appartient aux Eſpagnols. 8. Ils poſſèdent auſſi le Pérou, dont les principales richeſſes ſont les Mines d'or & d'argent, & les veines de cinnabre & d'émeraudes: ce Païs s'étend depuis le Popayan juſqu'au Chili, en y comprenant le Royaume de Quito. 9. Après le Pérou au Midi ſuit le Chili, qui eſt plus méridional; il s'étend juſqu'à la Ma-

Magellanique. 10. A l'orient du Pérou, dans les Terres, eſt le Tucuman, vaſte Païs où les Eſpagnols ont des Villes & des Colonies. 11. Joignez à ces Contrées le Paraguai, qui ſe diviſe en ſept Provinces dont le Tucuman fait une: la Rivière de la Plata en fait une autre; & delà vient que ce Païs en général prend le nom de l'une ou de l'autre Rivière.

D. Qu'eſt-ce que les François poſſèdent en Amérique? Poſſeſſions des François.

R. Lorſque dans la guerre pour la ſucceſſion d'Eſpagne, Louis XIV détacha la Grande-Brétagne des Alliés, il lui ſacrifia en Amérique l'Ile de St. Chriſtophle, dont elle n'avoit que la moitié, l'Ile de Terreneuve, toute l'Acadie, & ne ſe reſerva que l'Ile du Cap-bréton, & les autres Iles du Golfe de St. Laurent. La France a perdu depuis, le Cap-bréton, dont les Anglois ſe ſont rendus maitres. Le Canada, auſſi nommé la Nouvelle France, vaſte Païs entre la Baye de Hudſon & le Fleuve de St. Laurent, eſt aux François: il confine au Païs des Ilinois, qui ſont des deux côtés d'une grande Rivière, qui a ſon embouchure dans le grand Fleuve du Miſſiſſipi. Ce fut en ſuivant cette Rivière que les François le découvrirent juſqu'à ſon Embouchure: ils nommèrent la Louiſiane, les Païs de la Floride qui étoient aux environs du grand Fleuve. On ſait combien le Miſſiſſipi fut vanté, & à quelles révolutions il donna lieu ſous la Régence du Duc d'Orléans. Quoique le commerce des vaſtes Contrées du Canada ſoit conſidérable pour la France, celui des Iles l'eſt encore davantage. La Colonie de St. Domingue

attire la principale attention des Négocians. En 1726 elle avoit trente mille perſonnes libres, & cent mille Eſclaves Noirs ou Mulâtres. L'Ile de St. Domingue eſt à portée de faire la traite ſur les Côtes de l'Amérique Eſpagnole. Après St. Domingue, la principale Colonie des Iles Antilles Françoiſes eſt la Martinique. Outre cette Colonie les Antilles Françoiſes comprennent encore la Guadaloupe, la Grenade, Ste. Lucie, ou Ste. Alouſie, Marie Galante, St. Barthélémi, Tous-les-Saints, & St. Martin, où les François & les Hollandois vivent enſemble. Outre la Nouvelle France & les Antilles, les François poſſèdent encore l'Ile de Cayenne, qui eſt à environ cent lieues au Nord de la grande Rivière des Amazones, laquelle ſépare la Guyane d'avec le Bréſil. Cette Ile eſt aſſez mal peuplée, & n'a que 17 lieues de tour.

Poſſeſſions des Anglois.

D. Les Anglois ont-ils beaucoup d'Etabliſſemens en Amérique?

R. Par le Traité d'Utrecht ils ont aquis l'Ile de Terre-neuve, & l'Acadie qu'ils ont nommée la Nouvelle Ecoſſe. En ſuivant les Côtes on trouve la Nouvelle Angleterre; la Nouvelle Yorck, autrefois les Nouveaux Païs-bas; la Nouvelle Jarſey, qui étoit la Nouvelle Suède. Le Mary-land, Païs qui a la Penſilvanie au Nord, & la Nouvelle Jarſey à l'Orient, eſt ſéparé de la Virginie au Midi par la Rivière de Briſtol. On rencontre enſuite la Caroline, que les Anglois appellent Septentrionale, depuis qu'ils ont appellé Caroline Méridionale, le Païs qu'ils ſe ſont approprié ſur la Floride Eſpagnole, & qu'ils ont appellé Géorgie.

La

Digitized by Google

La Jamaïque eſt une de leurs plus importantes poſſeſſions à cauſe du voiſinage de l'Ile de Cuba, qui leur fournit la facilité d'aborder ſur les Côtes des Eſpagnols, & d'y faire le Commerce interdit. Le profit annuel qui leur en revenoit en 1738 montoit à plus de ſix millions d'écus. A l'égard des Antilles, les Anglois s'en attribuent, ſur les Cartes, plus qu'ils n'en poſſèdent effectivement. Ils ſont ſeuls les maîtres de toute l'Ile de St. Chriſtophle, qu'ils partageoient auparavant avec les François. Ils poſſèdent auſſi Antigoa, & prétendent que Ste. Alouſie eſt à eux: la vérité eſt que cette Ile n'a actuellement ni François, ni Anglois. Il en eſt de même de St. Vincent. L'Anguille eſt encore une des Antilles où les Anglois ont une Colonie: ils en ont une autre à l'Ile de Mont-Serrat. Quoique les Anglois ne poſſèdent rien en leur propre nom dans toute l'Amérique Méridionale, ils ne laiſſent pas d'en tirer de grandes richeſſes, par la facilité qu'ils trouvent à y faire la contrebande. D'un autre côté, comme les Portugais ont laiſſé tomber leur marine, les Anglois ont profité de cette occaſion pour s'attirer le plus grand commerce du Bréſil, où ils ont établi des Facteurs pour travailler à leurs intérêts.

D. Les Poſſeſſions des Portugais en Amérique ſont-elles conſidérables? Poſſeſſions des Portugais.

R. Il y poſſèdent les Côtes du Bréſil dans toute ſon étendue, depuis la Rivière des Amazones. Ces Côtes avancent à l'Orient, & ſe recourbent vers le Midi, juſqu'à la Capitainerie de St. Vincent incluſivement. Les Portugais ont choiſi Rio de la Plata pour borne du Bréſil; & ils y ont établi

dans une Ile, la Colonie du St. Sacrement. Cette Colonie ſert aux Anglois de prétexte pour approcher du Paraguai, & y trafiquer les Marchandiſes de leur propre crû ou de leur fabrique. Les Eſpagnols ne voient pas ce commerce de bon oeil. Le Bréſil produit, entre autres choſes, trois ſortes de richeſſes au Portugal, l'Or, le Tabac, & les Diamans. La Baye de Tous-les-Saints & Fernambuc ſont les principaux Ports du Bréſil. Les Açores appartiennent au Portugal; & comme elles ſont à diſtance égale entre l'ancien Continent & le nouveau, on peut auſſi bien les joindre à l'Amérique qu'à l'Afrique. Ces Iles ſont un entrepôt commode entre l'Europe & l'Amérique.

Poſſeſſions des Hollandois.

D. Quels ſont les Etabliſſemens des Hollandois en Amérique?

R. Ils y avoient autrefois le Bréſil, & les Nouveaux Païs-bas ou la Nouvelle Hollande, qui ſont aujourdhui aux Anglois; mais leurs poſſeſſions ſe bornent aujourdhui à une certaine étendue de Côtes dans la Guyane au Nord de Cayenne, & au Midi de l'Orénoque, avec quelques Iles entre les Antilles, où près des Côtes de la Terre-ferme. Le plus conſidérable de leurs Etabliſſemens eſt auprès de l'embouchure de la Rivière de Suriname dans l'Océan. Ce Païs eſt bien cultivé, bien peuplé, & produit beaucoup de Sucre & de Café. Ils ont un pareil Etabliſſement, mais moins conſidérable, à la Rivière de Berbice: cette Colonie s'étend aujourdhui juſqu'à l'Orénoque, & a les Eſpagnols pour voiſins. Ils poſſèdent encore près de Vénézuéla la petite Ile de Curaçao, & celle de Bonne-aire. Le produit de Curaçao eſt peu de choſe, mais le voi-

voiſinage des Côtes d'Eſpagne eſt fort avantageux, parce qu'il donne la facilité de faire la traite. Les Etats ferment les yeux ſur cette eſpèce de commerce clandeſtin. Une Société de Fleſſingue poſſède dans les Antilles les Iles de St. Euſtache & de Saba. La prémière, qui n'eſt qu'une Montagne d'environ cinq lieues de tour, produit du Tabac: celle de Saba eſt encore plus petite.

D. Qu'eſt-ce que les Danois poſſèdent en Amérique? Poſſeſſions des Danois.

R. Ils y poſſèdent l'Ile de St. Thomas, ſituée à l'Orient de Porto-Ric: ils y ont ajouté depuis quelques années l'Ile de Ste. Croix, & ont acheté le Droit qu'y avoit la Compagnie Françoiſe.

CHAPITRE LIII.

Description des différentes parties de l'Amérique.

Division de l'Amérique.

D. COmment diviſe-t-on l'Amérique?

R. Au milieu de l'Amérique ſe trouve l'Iſthme de Panama, qui la diviſe naturellement en deux grandes parties, l'une Septentrionale & l'autre Méridionale, qui ſe ſubdiviſent encore en différentes parties.

Etendue de l'Amérique ſeptentr.

D. Quelle étendue donne-t-on à l'Amérique Septentrionale?

R. Comme elle n'eſt guère connue au-delà du Détroit de Hudſon, & qu'elle ne l'eſt pas davantage au-delà de la Californie, ce que nous en connoiſſons, à compter depuis le Cap de Diègues à l'entrée de la Baye de Hudſon juſqu'à celui de Carientes dans la Province de Xalisco, peut avoir douze cens lieues. Pour ce qui eſt de ſa largeur, elle eſt extrêmement inégale.

Sa diviſion.

D. Comment la diviſez-vous?

R. On peut la diviſer en ſept parties, qui ſont le Vieux Méxique, ou la Nouvelle Eſpagne; le Nouveau Méxique; le Canada, ou la Nouvelle France; la Louïſiane; la Virginie; la Floride, & pluſieurs Iles.

Le Vieux Méxique.

D. Qu'eſt-ce que le Vieux Méxique, ou la Nouvelle Eſpagne?

R. C'eſt l'un des plus beaux Païs de toute l'Amérique. Quoique preſque tout dans

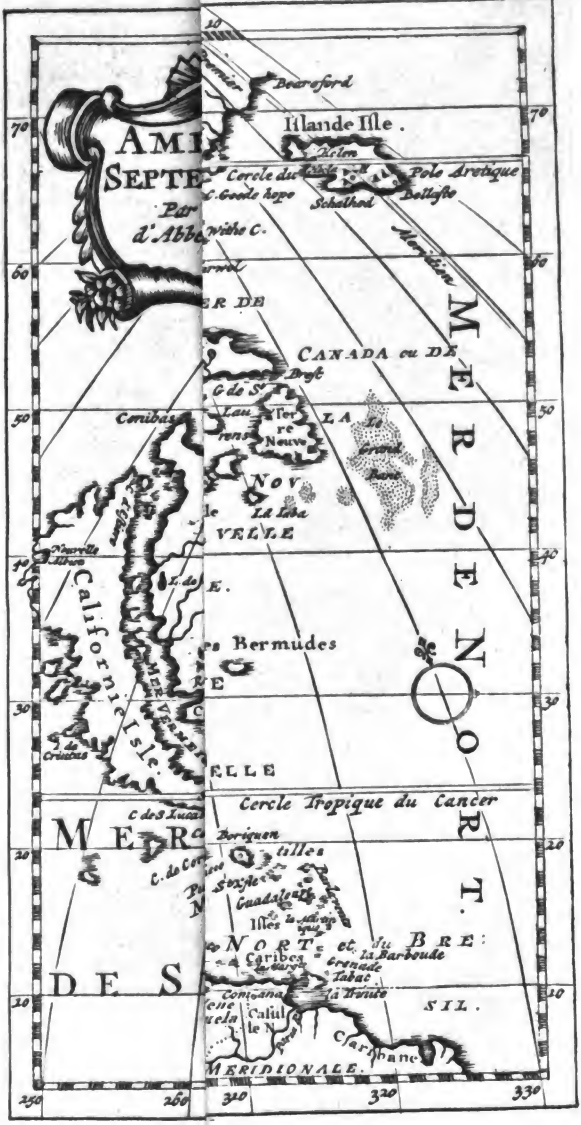

Digitized by Google



Digitized by Google

dans la Zone torride, l'air y eſt tempéré, aſſez ſain, & la terre fertile. Il eſt fameux par ſes Mines d'Or & d'Argent. Avant que les Eſpagnols s'en fuſſent rendus maîtres, il étoit habité par un Peuple nombreux, bien policé, & gouverné par un Monarque honoré & chéri.

Ses Audiences ou Gouvernemens.

D. En combien d'Audiences ou Gouvernemens le diviſe-t-on?

R. Il en contient trois, qui ſont l'Audience du Méxique, celle de Guadalajara ou de la Nouvelle Galice, & celle de Guatimala.

D. Combien l'Audience du Méxique a-t-elle de Provinces?

R. Elle en a ſept, qui ſont du Méxique, de Mechoacan, de Panuco, de Tlaſcala; ſa Capitale eſt les Anges, qui eſt un Evêché; ſon Port, qui eſt le lieu où aborde la Flotte d'Eſpagne, eſt Vera-Crux la Nouvelle, au-lieu de la Vieille, où les Eſpagnols abordoient, & qu'ils ont abandonné à cauſe qu'il étoit dangereux. La cinquième Province eſt celle de Guaxaca. La ſixième de Tabaſco. La ſeptième d'Yucatan, dont Mérida eſt la Capitale: c'eſt de cette Province que vient le bois de Campêche.

D. Quelles ſont les Provinces de l'Audience de Guadalajara?

R. Ce ſont celles de Guadalaxara, de Zacatécas, de la Nouvelle Biſcaye, de Cinaloa près de la Mer Vermeille, de Culiacan près de la même Mer, de Chiametlan, de Galiſco ou Nouvelle Galice.

D. Et celles de Guatimala?

R. Ce ſont Soconuſco, Chiapa, Vérapax, Guatimala, Honduras, Nicaragua, Coſta-Ricca, Véragua.

Nouveau Méxique.

D. Par qui le Nouveau Méxique a-t-il été découvert?

R. Par Auguſtin Ruiz Religieux de Saint François en 1581. Antoine d'Epéio lui donna le nom de Nouveau Méxique.

D. Cette Province a-t-elle quelque choſe de bon & de remarquable?

R. L'air y eſt mal-ſain, le païs ſtérile & peu connu dans le milieu. La principale Ville eſt Santa-Fé, qui eſt la réſidence du Gouverneur Général.

D. Où le Viceroi du Méxique fait-il ſa réſidence?

R. Dans la Ville de México, qui eſt la Capitale de toute cette partie de l'Amérique. Il y a dans cette Ville un Archevêché, une Univerſité, une Inquiſition, une Cour Souveraine, & une Chambre des Monnoies.

Le Canada ou la Nouvelle France.

D. En quelle année le Canada a-t-il été découvert?

R. En 1514 par des Pecheurs Brétons qui y furent jettés par la tempête. Thomas Aubert de Dieppe le reconnut en 1508, & Jean Vérazan Florentin y aborda en 1525, & lui donna le nom de Nouvelle France, en conſidération de François I Roi de France, qui l'avoit employé. Jaques Cartier, de St. Malo, y fit un établiſſement en 1539, qui fut ſuivi de pluſieurs autres en 1562 & 1604.

Productions.

D. Quelle eſt la qualité du terroir, & quelles ſont les productions du Païs?

R. Le terroir eſt fort ſtérile, hors dans les endroits qui ont été défrichés. Le païs eſt coupé de Bois, de Lacs & de Rivières. On en tire des peaux d'Orignacs & de Caſtors, des Morues, de l'huile de baleine, que

que l'on échange pour du lin, des toiles, des draps, de l'eau de vie, & des armes à feu que l'on y porte de l'Europe. Ce commerce se fait avec les Hurons, les Algonquins, les Illinois, & les Iroquois.

D. Comment nomme-t-on la Capitale du Canada? Capitale.

R. Quebec, situé sur la Rivière de St. Laurent, qui porte de grands vaisseaux. C'est la résidence du Gouverneur, le siège d'un Evêque qui dépend immédiatement du St. Siège. On y a établi un Conseil Souverain pour toute la nouvelle France. Tadoussac est une autre Ville du Canada, située à l'embouchure du Sanguenai.

D. Quelles sont les grandes Rivières qui arrosent le Canada? Rivières.

R. C'est celle de St. Laurent, qui fut découverte par Jaques Cartier en 1535, & celle de Missisipi, qui l'a été par le Sieur Jolivet en 1673, & sur laquelle les Sieurs Dacan & de la Salle ont fait plusieurs découvertes. Cette dernière porte encore le nom de fleuve de St. Louïs. Le Sieur de la Salle avoit entrepris d'en chercher l'embouchure, lorsqu'il eut le malheur d'être assassiné par ses gens l'an 1687. C'est lui qui a nommé le Païs voisin de ce fleuve la Louïsiane, en l'honneur de Louïs XIV.

D. Qui est-ce donc qui l'a découvert entierement? Louïsiane.

R. Le Sieur d'Hiberville, Gentilhomme Canadien, Capitaine des Vaisseaux du Roi.

D. Quelles sont les bornes de la Louïsiane? Bornes.

R. Elle est bornée à l'Est par la Floride & la Caroline, à l'Oüest par le Nouveau Méxique & par le Fleuve Missouri, au

Nord par les terres les plus Occidentales de la Nouvelle France, & au Midi par le Golfe du Méxique.

Etendue. *D.* Quelle eſt ſon étendue?

R. Elle va du Nord au Sud depuis le 29 degré de Latitude juſqu'au 45, & de l'Eſt à l'Oueſt ſon étendue eſt encore inconnue.

Climat & Productions. *D.* Quelle eſt la nature du Climat?

R. Il eſt fort tempéré & très fertile, au raport des Sauvages Ilinois, qui font entendre qu'il y a des Mines d'or & d'argent, ce qui a donné lieu d'y établir une Colonie Françoiſe, & une Compagnie de Commerce ſous le nom des Indes Occidentales.

Commerce. *D.* En quoi conſiſte le principal commerce de ce païs-là?

R. En Caſtors, dont le Privilège eſt auſſi accordé à la Compagnie à l'excluſion de tous autres.

Nouvelle Brétagne. *D.* Comment nomme-t-on ce que poſſèdent les Anglois dans cette partie de l'Amérique?

R. On le nomme Nouvelle Brétagne, qui eſt ſéparée par la Baye de Hudſon en deux parties, qu'on nomme Orientale & Occidentale.

D. Qui eſt-ce qui les a découvertes?

R. Antoine Zéno Vénitien, qui étoit au ſervice des Eſpagnols, découvrit la prémière en 1590, & lui donna le nom de terre de Laborador: Elle n'a rien de remarquable que les habitations des Anglois qui leur ſervent de magaſins pour le trafic des peaux de Caſtors & d'Orignacs.

Port de Bourbon. *D.* Les François n'y poſſèdent-ils rien?

R. Ils y ont le Port de Bourbon, ou Port de Nelſon, ſur la Baye de Hudſon, qui

qui eſt le meilleur magaſin de la Compagnie Françoiſe du Canada.

D. Quelles ſont les autres Provinces poſſédées par les Anglois? Nouvelle Angleterre.

R. Ce ſont la Nouvelle Angleterre, découverte en 1584 par Philippe Amandas & Artus Barlow Anglois, qui en prirent poſſeſſion au nom d'Eliſabeth d'Angleterre: Boſton en eſt la Capitale.

La Nouvelle Yorck, la Nouvelle Jarſei, la Penſilvanie, & le Mariland, appartiennent à des Seigneurs Anglois à qui Charles II, Roi d'Angleterre, les a données en 1681. On en tire une grande quantité de Tabac. Nouvelle Yorck.

La Virginie, la Caroline, & la Floride ſont encore poſſédées par les Anglois, qui leur ont donné le nom des Princes ſous le règne deſquels elles ont été découvertes. La Virginie, la Caroline & la Floride.

La Virginie fut ainſi nommée à cauſe de la Reine Eliſabeth qui ne voulut point ſe marier. Richard Grenville Anglois la découvrit en 1585. Jameſtown en eſt la Capitale.

La Caroline, à cauſe de Charles II. Les François l'ont poſſédée ſous le nom de Floride Françoiſe. Charles II, Roi d'Angleterre, la donna en 1663 à pluſieurs Seigneurs Anglois, qui la tiennent en fief de la Couronne d'Angleterre.

D. Qui eſt-ce qui a donné le nom à la Floride?

R. C'eſt Ferdinand Soto, qui y aborda le Dimanche des Rameaux. Cabot Vénitien en 1497, ſous le règne de Henri VII, Roi d'Angleterre, en avoit fait la découverte en cherchant un paſſage. Jean Ponce de Léon en fut chaſſé en 1512 par les habitans,

Digitized by Google

tans, depuis Ferdinand Soto. Cette partie a été poſſédée par les Eſpagnols, par les François & par les Anglois, qui en ſont les maîtres depuis l'année 1663, qu'ils en ont chaſſé les Eſpagnols, à qui les François l'avoient rendue.

Iles de l'Amérique.

D. Quelles ſont les Iles de l'Amérique?

R. Les principales ſont celles de Californie, que l'on nomme Mer Vermeille, les Açores, celles de Terre-neuve, de St. Domingue, de Cuba, de la Couve, de la Jamaïque, de Porto-Rico, de la Martinique, de St. Chriſtofle, des Barbades, & de la Gaudeloupe.

La Californie.

D. Par qui ces Iles ont-elles été découvertes, & quel eſt leur commerce?

R. L'Ile de Californie eſt la plus grande du Monde; elle contient onze cens lieues, l'air y eſt froid, & la terre ſtérile. Fernand Cortès la découvrit en 1535.

Les Açores.

Celles des Açores ou Tercères furent découvertes par Gonſalve Vélès Portugais en 1546. Le terroir eſt fertile en paſtel: la Capitale eſt Angra, elles appartiennent au Roi de Portugal.

Terre-neuve.

L'Ile de Terre-neuve, qui donne ſon nom à toutes celles qui ſont ſituées proche le Canada, fut découverte par Sébaſtien Cabot Venitien en 1497. Gaſpard Coſtéreal y avança en 1500. Gilbert Anglois en prit poſſeſſion pour la Reine Eliſabeth en 1583, & empêcha les autres Nations d'y venir faire la peche. Les François s'y ſont établis ſur la Baye de Plaiſance & des Trépaſſés.

Peche de la Morue.

D. En quel temps fait-on la peche de la Morue verte?

R. En Avril & en Octobre, & on y voit dans ce tems-là plus de cinq cens vaiſſeaux.

La

La Merluche ou Morue ſeche ſe peche dans l'Ile d'Anticoſti & l'Ile Percée.

D. A qui appartiennent les Iles Bermudes? Les Bermudes.

R. Aux Anglois, depuis que Summer Chevalier Anglois y fut jetté par les vents en 1609. Jean Bermudo en a fait la découverte. On y trouve du Tabac & des Tortues.

D. Quelle eſt la ſituation des Antilles? Les Antilles.

R. Sous la Zone Torride, près du Tropique du Cancer; elles ſont un Archipel conſidérable.

D. Par qui ſont-elles poſſédées? Les Lucayes.

R. Par les Eſpagnols, qui ſont maîtres des Lucayes, qui eſt la plus grande de toutes; de l'Ile de Cuba, où l'on trouve beaucoup de Peroquets, de Perdrix, & de Tourterelles. Cuba.

D. Quelle eſt la Capitale de cette Ile? La Havane.

R. C'eſt la Havane, qui eſt la réſidence du Gouverneur de l'Ile, & l'abord des flottes Eſpagnoles, qui retournent de l'Amérique en Eſpagne.

D. Qu'eſt-ce que poſſèdent encore les Eſpagnols dans les Antilles? St. Domingue.

R. L'Ile de St. Domingue, qui porte le nom de ſa Capitale; Chriſtofle Colomb la découvrit en 1492.

D. Quel eſt le commerce de cette Ile?

R. C'eſt du Tabac, du Sucre, de la Caſſe & du Gingembre.

D. Par qui cette Ile eſt-elle habitée?

R. Par des Eſpagnols, & par des Flibuſtiers de toutes ſortes de Nations, qui obéiſſent à un Commandant qui fait ſa réſidence dans la petite Goave.

D. Quelles ſont les Villes principales de cette Ile?

R. St.

Digitized by Google

R. St. Domingue, Capitale, la Conception de la Véga, St. Jago, & Ste. Iſabelle. Le Gouverneur fait ſa réſidence à St. Domingue.

La Tortue. *D.* Comment nomme-t-on les autres Iles, qui ſont aux environs de celle de St. Domingue?

R. De la Tortue & de la Vache, qui ſont aux François, de Savona & de Mona, qui appartiennent aux Eſpagnols, qui ſont encore les maîtres de l'Ile de Porto-Rico, qui fut découverte en 1492 par Colomb.

La Jamaïque. *D.* A qui appartient la Jamaïque?

R. Aux Anglois, qui en ont chaſſé les Eſpagnols en 1654.

Iles de Barlovento. *D.* Comment diſtingue-t-on les Iles de Barlovento ou au-deſſus du Vent, & au-deſſous du Vent?

R. On les diſtingue par les Nations qui les poſſèdent. La Martinique. Les François y poſſèdent la Martinique, qui eſt la plus conſidérable & la demeure du Gouverneur des Antilles Françoiſes. Les Nègres & les Caribes y travaillent au ſucre & au tabac pour le compte des François; la Guadeloupe, où La Guadeloupe. les eaux ſont excellentes; une partie de l'Ile de ſaint Chriſtofle, l'autre eſt aux Anglois; la moitié de celle de St. Martin: Les autres ſont Mari Galente, Ste. Lucie, la Déſidérade, la Grénade, qui fut achetée des Sauvages par le Sieur du Parquet, en 1652; St. Barthélémi, Ste. Croix, & les Saints.

Les Barbades. *D.* Par qui les autres ſont-elles habitées?

R. Les Anglois poſſèdent Antigoa, les Barbades, l'Antiguille, Nièves, Montferrat, Tabago, qui appartenoit aux Hollandois. Les Barbades ſont les plus conſidéra-

rables. Les Hollandois ſont maîtres des Iles de St. Euſtache, de Saba, & d'une partie de celles de St. Martin. Les Eſpagnols ont celles de la Trinité. Les Danois ont celle de St. Thomas, où ils font travailler au Sucre & au Tabac. Les Caribes habitent l'Ile de la Dominique & de St. Vincent.

St. Euſtache.
La Trinité.
St. Thomas.
St. Dominique.
St. Vincent.

D. Les Iles Sous-le-vent ſont-elles conſidérables?

R. Elles ſont preſque déſertes. La Marguerite eſt habitée par les Eſpagnols, qui y ont deux Ports; ils y font un grand débit de Sel. L'Ile des Perles appartient aux Eſpagnols. Curaçao eſt aux Hollandois, qui y font un grand trafic de Perles, de Pierreries, d'Indigo, de Cacao, de Cochenille, de Tabac, qu'ils tirent des Eſpagnols (*a*). L'Ile d'Aves eſt fameuſe par le naufrage qu'y fit le Vice-Amiral d'Eſtrées en 1678, dont il n'échapa qu'un Vaiſſeau.

La Marguérite.
Curaçao.

D. Par qui l'Amérique Méridionale a-t-elle été découverte?

R. Par Colomb dans ſon troiſième voyage en 1497; par Alauſe, Pinſon, Améric Veſpuce, qui y fit quatre voyages, par Pizarre, qui fit la découverte du Pérou, & prit le Roi priſonnier. Gonſales découvrit la Rivière des Amazones, le Maire & Magellan firent le tour des côtes de cette Preſqu'ile.

Amérique Méridionale par qui découverte.

D. En combien de parties diviſe-t-on l'Amérique Méridionale?

R. En ſept, qui ſont, la Terre-ferme; le Pérou; la Province des Amazones; le Bré-

Diviſion.

(*a*) Voyez ci-deſſus pages 488, 489.

Bréſil; Rio de la Plata; le Chili; & la Terre Magellanique.

Terre-ferme. *D.* En quoi conſiſte la Terre-ferme?

R. Dans l'Audience de Panama, de Santa-Fé ou Caſtille d'or, les Provinces de l'Audience de St. Domingue, le païs de Paria, la Guyane & la Caribane.

Panama, Cap. *D.* Quelle eſt la Capitale de la Terre-ferme?

R. C'eſt Panama, qui eſt le ſiège d'une Audience Royale & d'un Evêché Suffragant de Lima: les autres *Villes* ſont Porto Bello, qui eſt l'abord de flottes d'Eſpagne pour le Pérou & le Chili; Darien qui donne ſon nom à une Ile & au Golfe.

Santa-Fé. *D.* Qu'eſt-ce que comprend l'Audience de Santa-Fé?

R. Le nouveau Royaume de Grénade, les Gouvernemens de Carthagène & de Ste. Marthe. Ce *Païs* eſt très riche, par ſes Mines d'Or, d'Argent, d'Emeraudes, & le Baume excellent que l'on tire de la Province de Carthagène: on tire de celle de Ste Marthe du Bois ſemblable à celui du Bréſil, de l'Or, & des Emeraudes.

St. Domingue. *D.* L'Audience de St. Domingue a-t-elle bien de l'étendue?

R. Elle s'étend ſur les Gouvernemens de Rio de la Hacha, de Coro & de la Nouvelle Andalouſie.

Villes. *D.* Quelles ſont les principales Villes de ces Gouvernemens?

R. Ce ſont la Hacha, Coro, Caracas, d'où vient le bon Cacao, la Comana dans l'Andalouſie, le Paria, la Guyane & la Caribane ne ſont connues que ſur les côtes, qui ſont habitées par les François, les Anglois, & les Hollandois, à qui appartient

la

la Ville de Suriname depuis le Traité de Breda.

D. A qui appartient la Cayenne? La Cayenne.

R. Aux François, depuis l'année 1676 que le Maréchal d'Eſtrées la reprit ſur les Hollandois, qui en avoient chaſſé les François. Cette Ile eſt fertile en gibier.

D. Comment diviſez-vous le Pérou, qui eſt la Viceroyauté la plus lucrative de toute l'Amérique? Diviſion du Pérou.

R. En trois Audiences Royales, qui ſont Lima, Quito, & la Plata.

D. En quoi eſt-ce que ce païs abonde? Productions.

R. En Mines d'Or & d'Argent, en Gibier, en Sucre & en Coton.

D. Comment nommoit-on les anciens Rois du Pérou? Rois anciens.

R. On les nommoit Incas. Atabalipa, le dernier Roi, fut pris par Pizarre, qui le fit mourir, après avoir découvert où étoient ſes tréſors.

D. Où eſt-ce que le Viceroi fait ſa réſidence? Lima.

R. A Lima, qui eſt un Archevêché & Univerſité. C'eſt dans ſon Port que ſe déchargent l'Or & l'Argent qui viennent du Potoſi, on les tranſporte delà à Panama. Dans l'Audience de Quito, près de Porto-Véjo, il y a une mine d'Emeraudes.

D. Dans quelle Province ſe trouve la fameuſe mine de Potoſi?

R. Dans la Province de los Charcas, qui eſt de l'Audience de la Plata. Arica, Port de Mer, eſt le lieu où l'on voiture l'argent, que l'on tire de cette Montagne.

D. Qui eſt-ce qui a donné le nom à la Province des Amazones? Province des Amazones.

R. C'eſt la grande Rivière qui la traverſe.

se. Cette Province n'est connue que le long des bords de ce Fleuve.

Le Bréſil. *D.* Par qui le Bréſil a-t-il été découvert?

R. Par Alvarès Cabral, qui en prit poſſeſſion pour Emanuel le Grand, Roi de Portugal, en 1501.

D. Les Portugais ſont-ils ſeuls les maîtres du Bréſil?

R. Ils le ſont préſentement, mais ils y ont été troublés par les François, qui s'y établirent en 1584, & qui en furent chaſſés en 1601. Les Hollandois en 1630 s'emparèrent d'une partie des côtes, d'où ils furent chaſſés en 1655.

Diviſion. *D.* Comment diviſe-t-on le Bréſil?

R. En quatorze Gouvernemens ou Capitaineries, qui ſont le long de la côte, le reſte n'étant pas connu.

D. Quel eſt leur nom?

R. La Capitainerie de Para eſt proche la rivière des Amazones. Celle de Maragnan, de Siara, d'où l'on tire du Coton, du Criſtal, des Pierreries, des Cannes de Sucre, & du Sel. La Capitainerie de Rio Grande, de Paraiba, de Tamaraca, de Fernambuc, de Sérégippe, de Tous les Saints, de Rio des Illers, de Séguro, du Saint-Eſprit, de Rio-de-Janeiro, & de St. Vincent. Toutes ces Capitaineries dépendent du Viceroi que le Roi de Portugal envoie au Bréſil.

Qualité de l'air. *D.* Quelle eſt la qualité de l'air du Bréſil?

R. Il eſt un peu chaud, mais fort ſain, & les peuples y vivent longtems.

Commerce. *D.* En quoi conſiſte le commerce?

R. Dans le bois de Bréſil, qui lui a donné ſon nom, en Tabac, en Coton, mais par-

particulierement en Sucre, dont le Païs abonde.

D. D'où vient le nom de Rio de la Plata ? Rio de la Plata.

R. De la plus grande Rivière, qui ſort des Lagunes des Xaraïes, & qui va ſe jetter dans la Mer du Nord. On la nomme auſſi la Rivière d'argent, parce que le prémier argent, qui fut tranſporté de l'Amérique en Eſpagne, vint par cette Rivière, ou parce que l'on y trouve des pailles ou brins d'argent.

D. Par qui cette Province eſt-elle habitée ?

R. Par des Eſpagnols, des Portugais, & des Sauvages.

D. Comment la diviſe-t-on ? Diviſion.

R. En ſix parties, qui ſont de la Plata propre, de Chaco, de Paraguai, d'Ontivéros, ou Guaira, de Parana, & d'Uraguai.

D. Dans quelle Province trouve t-on les montagnes des Andes ou de Cordilléras ? Montagnes de Cordilléras.

R. Dans la Province du Chili.

D. Par qui a-t-elle été découverte ?

R. Par Don Diégo Almagra, Caſtillan, en 1535, qui y paſſa du Pérou avec des Troupes dont la plupart moururent de froid ſur les montagnes des Andes.

D. Que trouve-t-on dans cette Province ?

R. L'or le plus pur de toute l'Amérique, & des Brébis qui ſont ſi grandes, qu'on les fait ſervir pour les voitures.

D. A qui appartient cette Province ?

R. Au Roi d'Eſpagne, qui y envoie un Gouverneur qui dépend du Viceroi du Pérou.

D. Com-

Diviſion du Chili. *D.* Comment diviſe-t-on le Chili?

R. En trois Quartiers ou Provinces, qui ſont le Chili propre, qui renferme les Juridictions de Séréna, de Quillata, & de St. Jaques de Chili, où le Gouverneur fait ſa réſidence. La Province Impériale a la Juridiction de la Conception, de l'Impériale, de Valdiva, de Chilloé, d'Oſorno, de Villa Ricca, d'Angoi, & de Chillan. La Province de Culo a la Juridiction de St. Jean & de Mendoça.

Terre Magellanique. *D.* Qu'eſt-ce que la Terre Magellanique?

R. On appelle ainſi la Pointe la plus Méridionale de l'Amérique au Midi du Bréſil & du Paraguai, à l'Orient & au Midi du Chili, & au Nord du Détroit de Magellan. Cette Terre tire ſon nom de Ferdinand Magellan, qui en fit la découverte auſſi bien que du Détroit qui en eſt voiſin. Les Indiens appellent ce Païs le Chica, & les Eſpagnols le nomment les Provinces du Détroit, & en font une dépendance du Chili.

Etendue. *D.* Quelle eſt ſon étendue?

R. On ne ſait pas encore juſqu'où s'étend ce Païs du côté des Terres. Quant aux Côtes on n'en connoit du côté de la Mer du Nord que quelques Bayes ou Ports, où des Navigateurs ont relaché.

Ses Habitans. *D.* Par quels Peuples cette Terre eſt-elle habitée?

R. Juſqu'à préſent ils ſont très peu connus. On appelle Pampas ceux qui en occupent la partie Septentrionale, & Patagons ceux qui habitent au Midi entre la Mer du Nord, le Détroit & la Mer Pacifique. Les Ceſſares ſont à l'Orient de la ſource de la Rivière de St. Domingue. Les Pue-

Pueches & les Poyas n'en ſont pas fort éloignés.

D. Eſt-il vrai, comme le prétendent quelques Auteurs, que les Patagons ſont ſi extraordinairement grands, que les Eſpagnols ne leur alloient que juſqu'à la ceinture? Grandeur des Patagons.

R. Il y a lieu d'en douter. Les Anglois qui ont fait des deſcentes au Port de St. Julien, qui eſt l'endroit même où Magellan avoit paſſé l'hiver, n'y trouvèrent pas les hommes plus grands qu'ils le ſont ailleurs; & Olivier Du-nord & pluſieurs autres qui ont vu les Peuples du Détroit de Magellan, ont remarqué qu'ils ne paſſoient pas non plus la hauteur ordinaire des autres hommes.

D. Apprenez-moi ce que c'eſt que le fameux Détroit de Magellan. Détroit de Magellan.

R. Ce Détroit, qui a été découvert en 1520 par Ferdinand Magellan Portugais, & qui en a pris le nom, a environ cent lieues de long d'une Mer à l'autre, & une lieue de large dans les endroits les plus étroits, en ayant dans d'autres juſqu'à dix. Il eſt ſujet au flux des deux Mers: les vagues de la Mer du Sud y entrent environ trente lieues, & le reſte eſt occupé par les flots de la Mer du Nord; & ces deux Mers ſe retirent quelquefois avec tant de violence, qu'en quelques endroits elles découvrent de ſoixante braſſes.

Digitized by Google

CHAPITRE LIV.

Des Terres Polaires Arctiques & Antarctiques.

Terres Polaires.

D. QU'eſt-ce que les Terres Polaires ?

R. Ce ſont celles qui ſe trouvent ſituées vers les deux Poles, & qui ne ſont point compriſes dans les quatre parties générales du Monde.

Terres Arctiques.

D. Les Terres Arctiques appartiennent-elles à l'Amérique ?

R. Quelques-uns les regardent comme une partie de l'Amérique Septentrionale, & d'autres prétendent qu'elles ne ſont ni de l'Europe, ni de l'Aſie, ni de l'Afrique, ni de l'Amérique.

D. Qu'eſt-ce que ces Terres ont de plus remarquable ?

R. Elles ſont peu connues, ſi ce n'eſt vers les Côtes. Ce qu'on en a découvert juſqu'à préſent ſe réduit à la Nouvelle Zemble, à la Nouvelle Irlande, au Spitzberg, au Groenland, aux Iles de Cumberland & de Raleigh, au Nouveau Danemarc, & à la Terre de Jeſſo au Nord de l'Amérique & de l'Aſie. On ne doute preſque pas qu'il n'y ait des Terres d'une immenſe étendue à l'Occident des

Digitized by Google

des Lacs du Canada & de la Baye de Hudſon.

D. A quel Païs donne-t-on le nom de Terres Auſtrales ? Terres Auſtrales ou Antarctiques.

R. Les principales de ces Terres, qu'on nomme auſſi Méridionales ou Antarctiques, parce qu'elles ſe trouvent ſituées vers le Pôle Méridional & oppoſées aux Arctiques, ſont la Nouvelle Hollande, la Terre de Diemen, la Nouvelle Zélande, la Nouvelle Guinée, la Terre Auſtrale du St. Eſprit, la Terre de Feu, la Terre de Vue, la Terre de Gonneville, la Terre des Péroquets.

D. Faites-moi, je vous prie, l'hiſtoire de la découverte de ces différentes Contrées. Hiſtoire de leur découverte.

R. Environ 5 ou 6 ans après que les Portugais eurent ouvert le chemin des Indes Orientales par le Cap de Bonne-Eſpérance, le Sr. de Gonneville de près de Honfleur ayant été envoyé à la découverte, fut ſurpris d'une tempête à la hauteur du Cap; après qu'elles fut paſſée, il mit le Cap au Sud, & trouva une grande Côte qu'il appella les Indes Méridionales: la Terre étoit fertile & aſſez peuplée, & diviſée en pluſieurs petits Cantons dont chacun avoit ſon Roi. Indes Méridionales.

On ne connoit pas bien ni l'Auteur, ni l'année de la découverte de la Terre des Péroquets. Suivant quelques Cartes elle doit être ſituée vers la Terre de Gonneville. Terre des Péroquets.

La Terre de Vue a été découverte en 1505 par des Portugais, qui, allant dans les Indes Orientales, furent jettés par un Terre de Vue.

vent de Nord bien au-dela du Tropique. Il y faiſoit grand froid, quoique ce fût au Mois d'Avril.

Terre de Feu. En 1519 Magellan découvrit la Terre de Feu, que l'on croit être compoſée de pluſieurs Iles.

Nouvelle Guinée. En 1527 Alvarès de Saavédra, en retournant des Moluques à la Nouvelle Eſpagne, fut dérouté par les Vents, & découvrit une grande Terre, que l'on appella la Nouvelle Guinée, à cauſe du rapport qu'a cette Côte avec celle de la Guinée d'Afrique. Les Habitans du Païs ſont des Papoux, c'eſt-à-dire, des Noirs ſemblables aux Cafres. Il y a pluſieurs Rois, dont quelques-uns payent tribut au Roi de Ternate.

Terres Auſtrales du St. Eſprit. En 1606 Ferdinand de Quiros préſenta à Philippe III, Roi d'Eſpagne, pluſieurs Placets, dans leſquels il expoſoit qu'il avoit découvert un grand Païs qu'il appelloit les Terres Auſtrales du St. Eſprit; qu'outre une Terre ferme, dont il avoit couru la Côte plus de 80 milles, il s'y trouvoit un grand nombre d'Iles. L'idée qu'il donnoit de ce Païs eſt tout-à-fait avantageuſe: il y avoit de l'Or, de la Muſcade, du Poivre, du Gingembre, d'excellens fruits, &c.

Terre de Maurice & des Etats. En 1615 Jaques Le Maire appella Terre de Maurice celle que Magellan avoit nommée Terre de Feu, & donna le nom de Terre des Etats à une autre Terre qui étoit à l'Orient du Détroit de Magellan.

Nouvelle Hollande. La Nouvelle Hollande a été decouverte à pluſieurs repriſes par les Hollandois.

Terre de Diemen. En 1642 Abel Tasman, Hollandois, découvrit la Terre de Diemen; &, après l'avoir côtoyée quelque tems, il découvrit la Nou-

Nouvelle Zélande, qu'il trouva bonne, fertile, & bien cultivée; les Habitans lui en parurent hardis, ils tuèrent trois ou quatre Hollandois, ce qui fit appeller cet endroit la Baye des Aſſaſſins. Nouvelle Zélande.

D. Y a-t-il un Continent dans les Terres Auſtrales? S'il y a un Continent dans les Terres Auſtrales.

R. On n'ôſeroit encore rien décider ſur cet article; mais on ſait à n'en point douter, que s'il y a un Continent dans ces Terres, la Nouvelle Hollande, la Nouvelle Guinée, & la Terre de Diemen n'en ſont pas des parties, & qu'elles ſont un ou pluſieurs autres corps ſéparés (*a*).

(*a*) Il eſt bon de lire ſur cela la *Lettre* de Mr. *de Maupertuis ſur le progrès des Sciences*, laquelle ſe trouve à la page 329 de ſes *Oeuvres* imprimées à Dresde en 1752.

F I N de la II. Partie du Tome I.



Google

Digitized by Google

Digitized by Google

Digitized by Google

Digitized by Google

Digitized by Google

Digitized by Google